

JUUAN KUNTA

Kirkonkylän asemakaavan muutos ja laajennusalue

Rakennetun kulttuuriympäristön päivitysinventointi



15.10.2020

Sisällysluettelo

1	Johdanto	1
2	Työmenetelmät.....	2
3	Valtakunnallisesti merkittävät rakennetut kulttuuriympäristöt RKY.....	2
4	Maakunnallisesti ja paikallisesti merkittävät rakennetut kulttuuriympäristöt	4
5	Kohdeluettelo	6

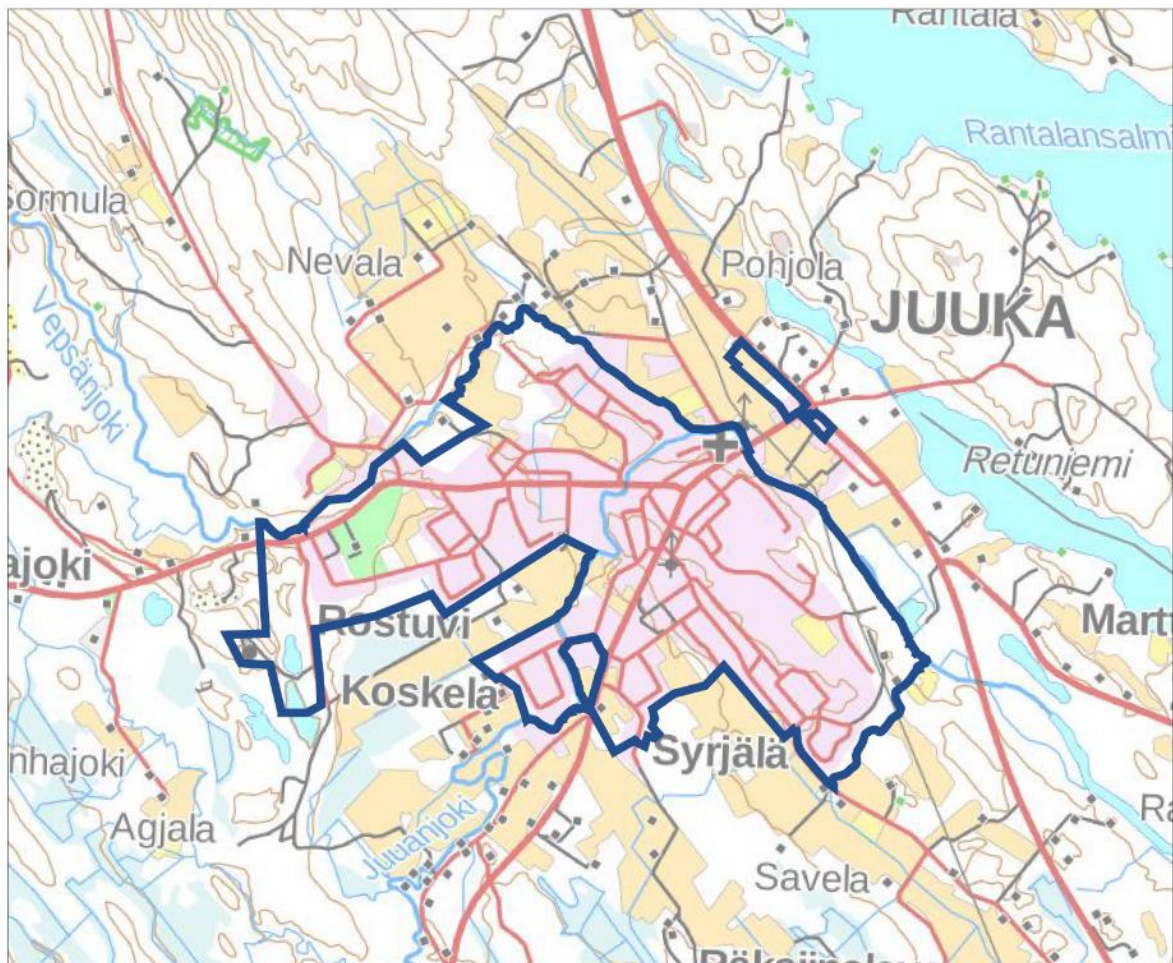
15.10.2020

Kirkonkylän asemakaavan muutos ja laajennusalue

1 Johdanto

Tämä rakennetun kulttuuriympäristön päivitysinventointi on tehty Juuan kirkonkylän asemakaavan muutos- ja laajennustyön taustaselvitykseksi. Työssä on tarkistettu kaava-alueelle sijoittuvat aiemmin inventoidut rakennetun kulttuuriympäristön kohteet. Päivitysinventoinnin yhteydessä on käyty maastossa tarkistamassa kohteet ja lisätty kohdekorttien yhteyteen ajantasaiset valokuvat.

Aiemman inventoinnin yhteydessä laaditut inventointikortit päivitetään niiden kohteiden osalta, joihin on maastokäynnillä havaittu tehdyn muutoksia. Työ ei ole sisältänyt täydennysinventointia. Työn tilaajana on Juuan kunta, ja työtä on ohjannut tilaajan puolesta tekninen johtaja Janne Martiskainen. Inventoinnin laatimisesta ovat vastanneet arkkitehdit SAFA Minttu Kervinen ja Julia Virkkala. Virkkala on tarkistanut inventointikohteet maastossa sekä vastannut kohteiden päivittämisestä inventointikortteihin.



Tarkastelualueen rajaus.

15.10.2020

2 Työmenetelmät

Arkkitehti Julia Virkkala on tehnyt maastokäynnin inventoitavalle alueelle kesäkuun 2020 aikana. Maastokäynneillä on haastateltu mahdollisuuksien mukaan inventoitavien kiinteistöjen omistajia, mikäli he saattoivat olemaan paikalla.

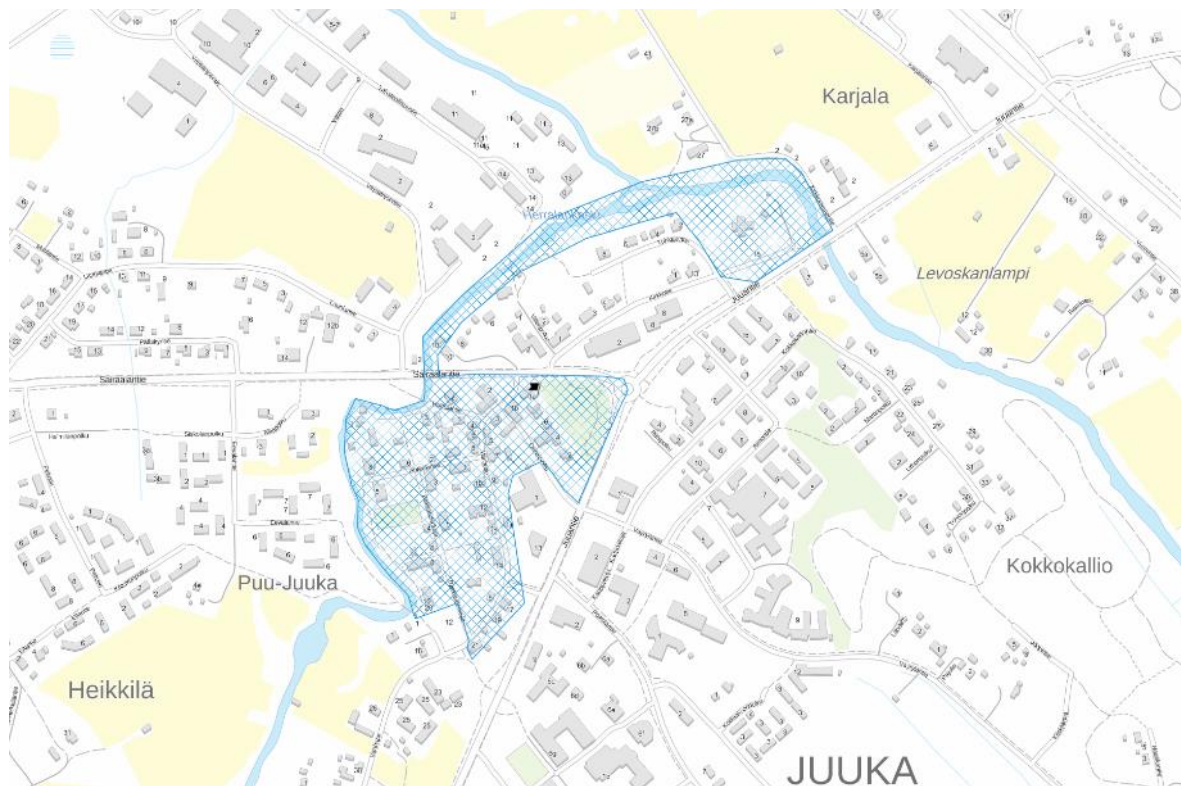
Päivitysinventoinnin kohteena olevat rakennukset on inventoitu pääosin vuonna 1988 Jaana Simosen toimesta. Pirjo Karinen on tallentanut inventoinnin vuonna 2003 ja Auvo Arola on päivittänyt inventoinnin 2009. Lisäksi Juuassa rakennusperinnön inventointeja on tehty Juuka Seuran, Pohjois-Karjalan museon ja Pohjois-Karjalan ympäristökeskuksen toimesta. Ympäristökeskuksen hankkeessa *Rakennusperintö kunniaan Pohjois-Karjalassa* vuosina 2000-2004 kehitettiin sähköinen tietokanta, johon tallennettiin kaikki Juuan vanhat inventointitiedot noin 300 kohteesta ja inventoitiin noin 50 uutta kohdetta. Lisäinventointeja on tehty, tietokantaa on täydennetty Pohjois-Karjalan ympäristökeskuksen toimesta vuosina 1999 (Janne Kukkonen ja Auvo Arola), 2009 (Auvo Arola) sekä Pohjois-Karjalan maakuntaliiton ja ELY-keskuksen yhteishankkeena vuonna 2010.

Tässä päivitysinventoinnissa inventointikortit on päivitetty niiltä osin, kuin inventointikohteissa on tapahtunut muutoksia. Inventointilomakkeelta on jätetty pois kiinteistöjen omistajatiedot. Valokuvien osalta kortteihin on päivitetty kesäkuussa 2020 otetut kuvat. Purettujen kiinteistöjen osalta inventointikortit on poistettu.

3 Valtakunnallisesti merkittävät rakennetut kulttuuriympäristöt RKY

RKY on Museoviraston laatima inventointi, joka on valtioneuvoston päätöksellä otettu maankäyttö- ja rakennuslakiin perustuvien valtakunnallisten alueidenkäyttötavoitteiden tarkoittamaksi inventoinniksi rakennetun kulttuuriympäristön osalta 1.1.2010 alkaen. RKY-alueista on koottu tietoa Museoviraston sivuille www.rky.fi.

15.10.2020



RKY-alue rajaus. Lähde: kartta.museoverkko.fi

Tarkastelualueella sijaitseva Juuan kirkonkylän vanha keskusta kuuluu valtakunnallisesti arvokkaisiin rakennettuihin kulttuuriympäristöihin (Juuan kirkonkylän vanha keskusta, RKY). Juuan vanha keskusta on yksi harvoista Suomessa säilyneistä puurakennuksista koostuvista kirkonkyläkokonaisuuksista. Harvinaisen harmonisena ja yhtenäisenä säilynyt puutaloalue sijaitsee nykyisen taajamakeskukseen vieressä Juuanjoen varrella. Se kuvaa maakaupan vapautumisen jäkeistä kehitystä kirkonkylän rakenteessa ja rakentamisessa ennen sotia.

Juuan vanhan kirkonkylän kukoistuskauti ajoittuu 1900-1950-luvuille. Vanhimmat rakennukset ovat 1800-luvun lopulta ja 1900-luvun ensimmäisiltä vuosikymmeniltä, nuorimmat 60-luvulta. Pääosa taloista on asuin- ja liikerakennuksia, mutta alueella sijaitsee myös julkisia rakennuksia.

Kylän keskeisimmällä paikalla risteyksessä sijaitsevat, rakennussuojelulailta suojellut Vikilän talot pihapiireineen (1800-1900-lukujen vaihe) ovat muodostuneet Puu-Juuan tunnuskuvaiksi. Muita tärkeitä rakennuksia ovat Vanha kunnantalo (1887), Työväentalo (1909), Seurala (1926), komea Kansalaisopisto (1931), Esikoulu (1865) ja Nuorisotalo (1897) sekä Apteekki (1923-24). Lisäksi kylän merkittävän historiallisen osan muodostaa 1870-luvulta 1950-luvulle toiminut mylly Juuanjoen Herralankoskella. Nykyään Myllymuseona toimivaan pihapiiriin kuuluvat mylly (1888), mylläriin tupa, aitta ja sauna sekä 193 metriä pitkä uittoränni. Juuan puukirkko (1782, uudistettu 1850-51, nykyisessä muodossaan keskeisesti korostettu tasavartinen sisäviisteinen ristikirkko) kellotoneineen ja hautausmaineen on kuulunut myös maisemallisesti ennen sotien jäkeistä muutosta vanhaan keskusta. Nyt enää Juuanjoki rantoineen yhdistää ne toisiinsa. (Lähde: Museovirasto).

15.10.2020

4 Maakunnallisesti ja paikallisesti merkittävät rakennetut kulttuuriympäristöt

Juuan keskustan valtakunnallisesti merkittävän kulttuuriympäristön alueella sijaitsee lisäksi seuraavat paikallisesti/seudullisesti arvokkaat kohteet:

- Jokirinne, ID 176-403-10, Huttulantie 2
- Savo-Karjala kiinteistö oy, ID 176-403-3, Vanhatie 2
- Kannaksela, Haukan liikerakennus, ID 176-403-4, Vanhatie 3
- Penttilä, ID 176-403-6, Vanhatie 1A
- Nurmela, ID 176-403-13, Onninpolku 6
- Koivupiha, ID 176-403-12, Onninpolku 4
- Louhirinne, ID 176-403-5, Vanhatie 9
- Särkkä, ID 176-403-15, Vanhatie 11
- Maksila, ID 176-403-16, Vanhatie 17
- Juuantalo, ID 176-403-20, Rakkaudenkuja 5
- Joukonpuisto, ID 176-403-17, Vanhatie 19
- Entinen paloasema, ID 176-403-36, Rakkaudenkuja 10
- Päiväkoti, ID 176-403-37, Rakkaudenkuja 8
- Särkkälä II, ID 176-403-29, Rakkaudenkuja 6
- Paasosalu, ID 176-403-30, Apteekintie 2
- Särkkälä II, ID 176-403-31, Vanhatie 8
- Miettälä, ID 176-403-27, Rakkaudenkuja 4
- Kansalaisopisto, ID 176-403-32, Rakkaudenkuja 1
- Eskola, ID 176-403-21, Apteekintie 6
- Aikala, ID 176-403-28, Vanhatie 10
- Arola, ID 176-403-11, Vanhatie 7
- Kuokkala, ID 176-403-7, Vanhatie 5
- Kulmala, ID 176-403-18, Huttulantie 1
- Herrala, ID 176-403-24, Huttulantie 4
- Herrala, ID 176-403-25, Huttulantie 3

Lisäksi seuraavat seudullisesti/paikallisesti arvokkaat kulttuurihistorialliset kohteet sijaitsevat kaava-alueella, vanhan keskustan ulkopuolella:

- Timola, ID 176-403-240, Juuantie 4
- Villelä, ID 176-403-244, Villenpolku 1
- Peltola, ID 176-403-253, Laurilantie 4
- Herrala, ID 176-403-25, Huttulantie 3
- Sirkkala, ID 176-403-249, Sairaalanatie 20
- Jokela, ID 176-403-250, Laurilantie 2

15.10.2020

- Säämäla, ID 176-403-254, Sairaalantie 40
- Inkilä, ID 176-403-256, Kokkokalliontie 17
- Törmälä, ID 176-403-258, Sairaalantie 24
- Impivaara, ID 176-403-259, Sairaalantie 11
- Jokimutka, ID 176-403-260, Viitaniementie 234
- Kivelä, ID 176-403-262, Toivonpolku 6
- Hemmilä, ID 176-403-263, Sairaalantie 36
- Nurmela, ID 176-403-264, Sairaalantie 34

Kaava-alueella sijaitsevat kirkkolain nojalla suojellut rakennukset (SRK):

Alueella on kolme kirkkolailta suojeltua rakennusta, jotka ovat Juuan kirkko ja sen erillinen tapuli, sekä Juuan tsasouna. Korjaus- ja muutostöistä on pyydetty museoviraston lausunto.

Kaava-alueella sijaitsevat rakennussuojelulain nojalla suojellut rakennukset (SRS):

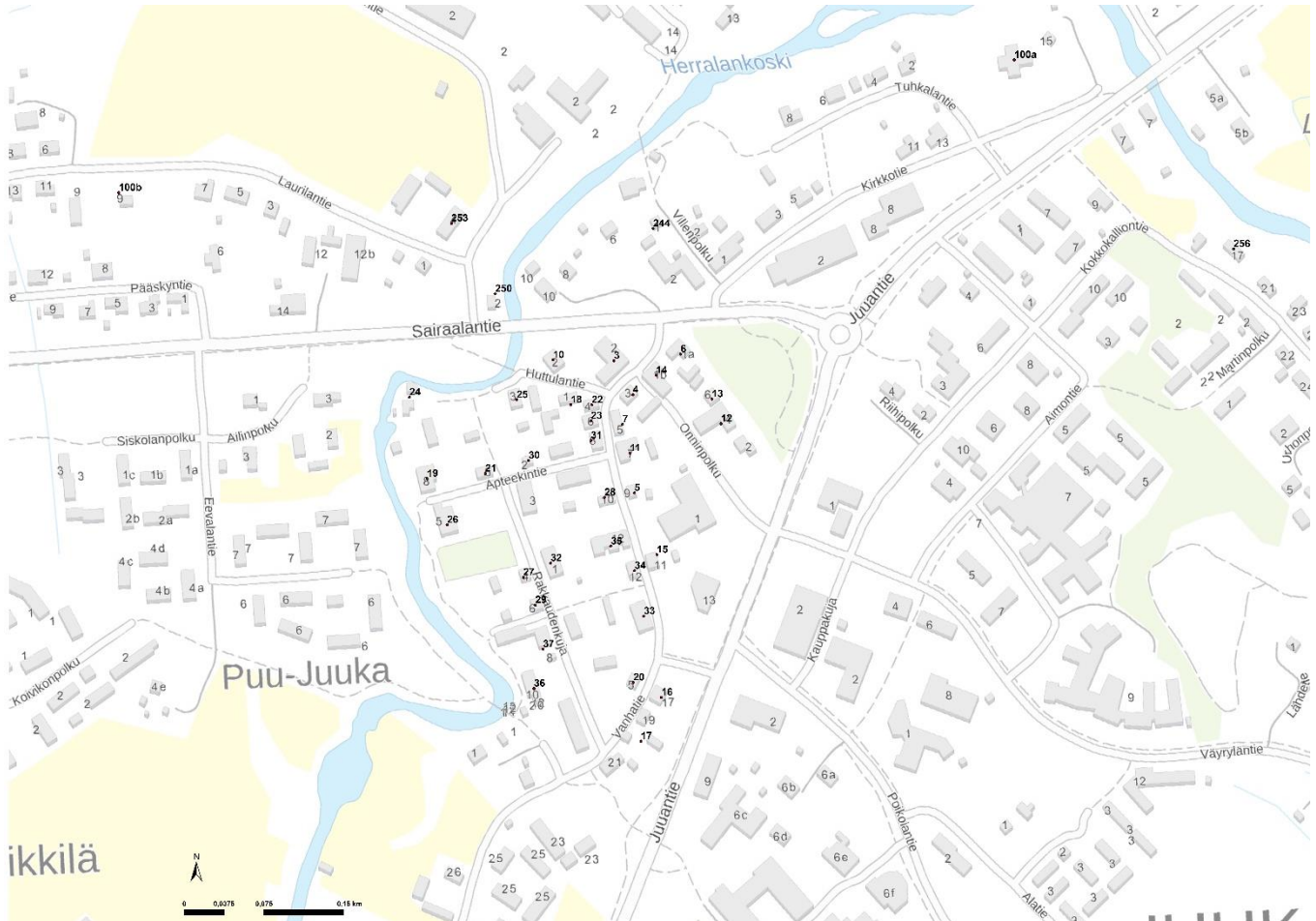
Vikilän talot ovat rakennussuojelulain nojalla suojeltuja rakennuksia.

Kaava-alueella sijaitsevat arvokkaat maisema-alueet:

Kirkonkylää ympäröivät avoimet peltoalueet, joista kirkon alueen peltoalue on osoitettu arvokkaaksi kirkkomaisemaksi.

15.10.2020

5 Kohdeluettelo



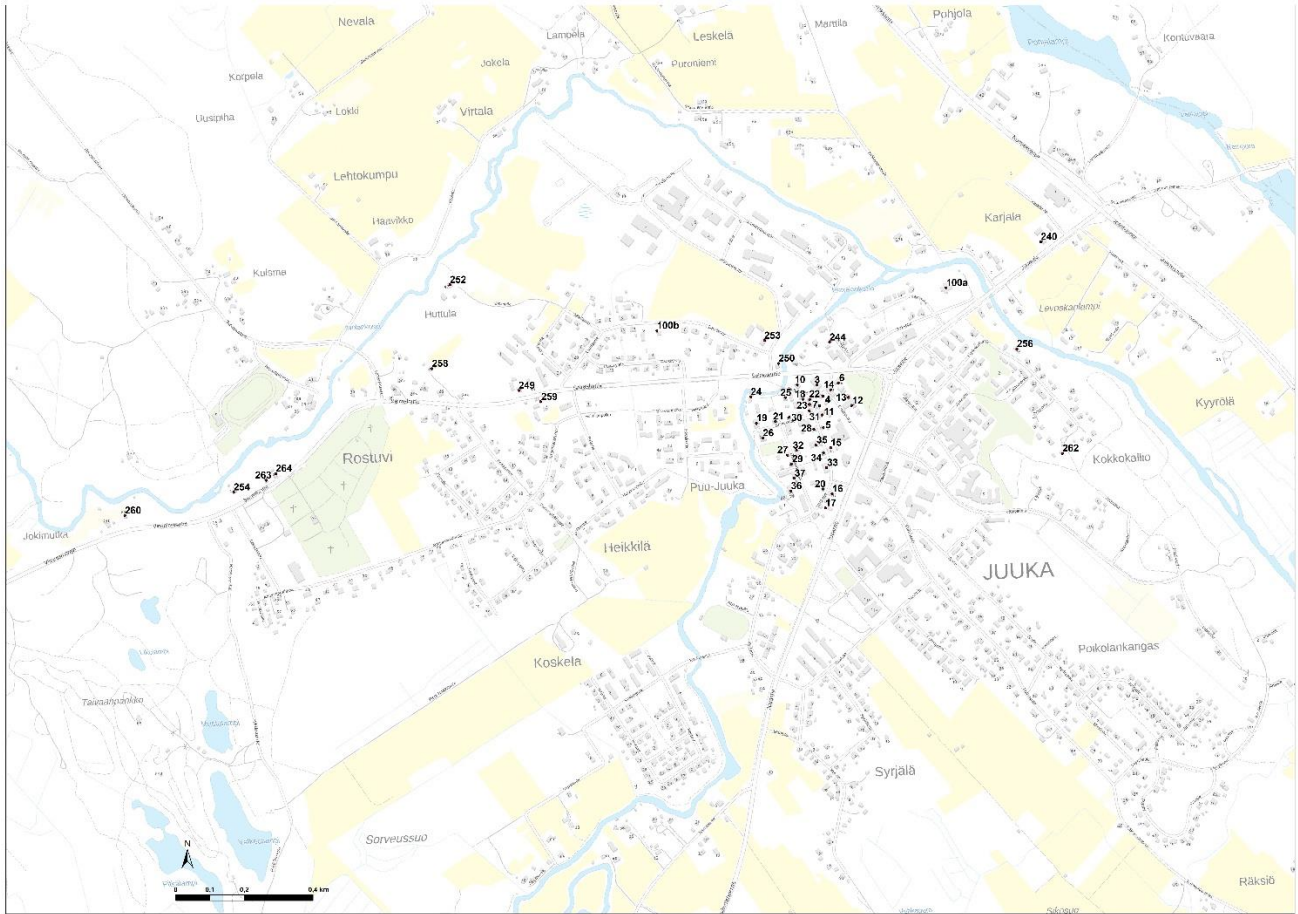
Juuan vanha keskusta lievealueineen. Numerointi viittaa aiemman inventoinnin kohde-ID-numerointiin.

Kohde-ID	Kohteen nimi	Kohde-ID	Kohteen nimi
3	Savo-Karjala kiinteistö Oy Juuan	15	Särkkä
4	Kannaksela, Haukan liikerakennus	16	Maksila
5	Louhirinne	17	Joukonpuisto
6	Penttilä	18	Kulmala
7	Kuokkala	19	Apteekki
10	Jokirinne	20	Juuantalo
11	Arola	21	Eskola
12	Koivupiha	22	Vikilän talot (kiinteistö Oy Juuan Vikilä)
13	Nurmela	23	Vikilän talot (kiinteistö Oy Juuan Vikilä)
14	Työväentalo	24	Herrala (Myllymuseum)

15.10.2020

Kohde-ID	Kohteen nimi	Kohde-ID	Kohteen nimi
25	Herrala	240	Timola
26	Seurala	244	Villelä
27	Miettilä	249	Sirkkala
28	Aikala	250	Jokela
29	Särkkälä II	253	Peltola
30	Paasosalo	254	Säämälä
32	Kansalaisopisto	256	Inkilä
33	Taitokartano, entinen kunnantalo	257	Takala
34	Nuorisotalo	259	Impivaara
35	Esikoulu	260	Jokimutka
36	Entinen paloasema	262	Kivelä
37	Päiväkoti	263	Hemmilä
100 a	Juuan kirkko ympäristöineen	264	Nurmela
100 b	Juuan tsasouna		

15.10.2020



15.10.2020

Kohteen nimi	Savo-Karjala, Kiinteistö Oy Juuan Vanh
Kunta	176 Juuka
Lähiosoite	Vanhatie 2
Postitoimipaikka	83900 JUUKA
Kohde ID	176-403-3
Maakunta	Pohjois-Karjala
Kylä	403 JUUKA
Kiinteistötunnus	176-403-18-4, 176-403-18-23, 176-403-18-76, 176-403-18-78
Kohteen tyyppi	Liike-elämä, asuminen
Kohdelaji	Rakennusryhmä

Kohteen historia Muistitiedon mukaan talo rakennettiin 1920-luvulla, luultavimmin v. 1928-1929. Tätä tukee myös maanjakotoimenpide, joka suoritettiin 1928 Savo Karjalan Osakepankin toimesta. Talon alakerrassa toimi pankki, yläkerrassa asui pankinjohtaja Edward Nuutinen. Valokuvan perusteella Savo Karjalan Op toimi 1930-luvulla talossa, jossa oli pellillä päällystetty aumakatto, vaakalaudoitus. betoniperusta, julkisivulla oli pariovi, jonka yläpuolella katos. Katoksen koristeena oli käytetty joonialaistyyliä pylväitä. Ensimmäisessä kerroksessa oli 9-ruutuiset ikkunat, toisessa kerroksessa 6-ruutuiset ikkunat.

Alkuperäistä ilmettä on muutettu siirtämällä ovi vasemmalta sivulta keskemälle, muuttamalla ikkunoita ja purkamalla alkuperäinen katos pylväineen pois. Pankki lopetti toimintansa talvisodan aikana ja v. 1940 sen kiinteistö myytiin huutokaupalla. Talossa oli tämän jälkeen mm. matkahuolto ja kahvila (Juuan osuuskauppa).

Juuan Osuuskauppa rakennutti jatko-osan v. 1958. Varastosiipi rakennettiin v. 1962.

Kiinteistö Oy Juuan Vanhatie 2 perustettiin 1983. Koko rakennusryhmän pohjan pinta-ala on 495m² ja tilavuus 3900 m³. Tila jakaantuu siten, että vanhin osa käsittää 2 kerrosta ja kellarin. Vanhimman rakennuksen rakennusala on 127m². Vuonna 1958 rakennettu myymälä on 224m² ja käsittää kellarin, maanpäällisen kerroksen ja 45m² suuruisen parvikerroksen. Uusin osa, joka on rakennettu 1962, on kaksikerroksinen, kellarin käsittävä rakennus, jonka pohjapinta-ala on 144m².

Koko rakennusryhmä on puurakenteinen, kovakattoinen ja kellarit ovat kivisiä ja holvattuja, paitsi vanhimman osan kellari on holvaamaton. Rakennuksissa on keskuslämmitys ja paloposti.

15.10.2020

Lähiympäristö

Etu- ja takapiha on asfaltoitu. Tontin laidalla nurmikkoa, varastosiiven edessä jonkin verran koivuja. Leikkimökki on 1. rakennuksen vieressä takapihalla. Ympärillä liikkeitä ja asuinrakennuksia.

Nykytila

Säilymisedellytykset hyvät.

Päivytysinventoinnin maastokäynti tehty 2.6.2020. Rakennuksen julkisivujen maali-pinta on paikoitellen rapistunut. Muutoin rakennus vaikuttaa olevan vuoden 1988 inventoinnin mukaisesti säilynyt. Sisätiloja ei ole päivytysinventoitu 2020.

Arvot

Maisemallinen

Yhteenveto

1. rakennus edustaa sotaa edeltänyttä rakentamista, sen tyyli on muusta maaseudun kirkonkylän rakennustyylistä poikkeavaa. Rakennukset kuuluvat maisemallisesti Puu-Juuan yhteyteen.

Lähteet

Kiinteistöyhtiön rakennuspiirustukset, Jouni Lehikoisen omistama valokuva 1930-luvulta, Yhteishyvä 7.4.1946 ja 6.6.1956.

Suulliset lähteet: Otto Karjalainen (s. 1910), Simo Nykänen (s. 1911)

Inventoija

Jaana Simonen, 11.8.1988

Tallentaja, Pirjo Karinen, 23.6.2003

Päivittäjä: Auvo Arola (kuvat), 29.4.2009.

Päivittäjä: Julia Virkkala, kuvat ja teksti, 5.6.2020.

Kuvat

15.10.2020



15.10.2020

Kohteen nimi	Kannaksela, Haukan liikerakennus
Kunta	176 Juuka
Lähiosoite	Vanhatie 3
Postitoimipaikka	83900 JUUKA
Kohde ID	176-403-4
Maakunta	Pohjois-Karjala
Kylä	403 JUUKA
Kiinteistötunnus	176-403-18-19
Kohteen tyyppi	Liike-elämä, asuminen
Kohdelaji	Rakennusryhmä

Kohteen historia Talon rakennutti kauppias Kannas (ent. J.Kakkinen s. 1874 ja k. 1926). Kannas piti sekatarvakauppaa ensin Nunnanlahdessa ja 1900-luvun alusta lähtien Juuan kirkonkylässä. Talo on valmistunut 1920. 1920-luvun puolivälissä kauppias J.Peilamo (ent. Peksujeff) osti talon ja vuokrasi sen 1928 Juuan säästöpankille, joka 1929 osti kiinteistön. Talon ja tontin myyntihinta oli 90 000 mk, koska "talo oli aivan rappiokunnossa". Pankki teki talossa heti remontin, jonka jälkeen talon kirjanpitoarvoksi tuli 125 000 mk. Pankki tarvitsi omiin tarkoituksiinsa vain osan talosta, muu osa siitä vuokrattiin asuinkäyttöön.

Talo on säilyttänyt suurin piirtein alkuperäiset mittansa, vain talon korkeutta on muutettu ja tod.näk. talon takaosan "ulokkeet" on lisätty jälkeen päin. 1919 otetussa valokuvassa talo on yksikerroksinen ja vuorauksena oli pysty-vaaka-pysty-laudoitus. Satulakatto oli päällystetty päreillä. Julkisivun puolella oli puiset pariovet (ei ikkunalasia) ja puusta tehtyjen rappujen sivuilla oli puiset porraskaiteet. Ikkunat olivat T-malliset, eikä niiden sivuilla ollut vielä mitään pylväskoristelua. 1934 Juuan Säästöpankki vietti 30-vuotisjuhlaansa. Silloin otetussa valokuvassa talo on jo 2-kerroksinen ja katto on päällystetty pellillä. Ikkunat ovat T-malliset ja talon kattokonsolit on koristeltu paikkakunnalle tyypillisellä tavalla.

Talossa tapahtuneet muutokset: toisen kerroksen rakentaminen ja ikkunoiden molemmille puolin rakennetut puolipylväät on tehty Juuan Säästöpankin ostettua talon ja tehtyä siinä peruskorjauksen. Esimerkiksi talon puolipylväät (ikkunapilarit) ovat monille pankkirakennuksille tyypillisiä koristeaiheita ja symboleja.

Talon ikkunoiden alaosassa ja ulko-ovien ikkunoissa oleva käsikaiverrettu jäälasi on peräisin pankin ajoilta samoin kuin tuulikaapissa olevat hienot pariovet.

Taloon vedettiin vesijohdot joskus 1930-luvulla ja vesijohtoja uusittiin v. 1963. Samalla tehtiin muutoksia sisärakenteisiin rkm. Toivo Lappalaisen piirustusten mukaan.

15.10.2020

	<p>Johannes ja Helli Haukka ostivat talon v. 1970 ja he tekivät muutoksia ulkorakennuksen tilajakoon. Osa ulkorakennuksen varastotilasta on muutettu askartelu- ja työtiloiksi 1970-luvun puolivälissä. Ulkorakennusta on jatkettu, mutta ulkorakennuksen eri vaiheiden selvittely oli mahdotonta.</p>
Lähiympäristö	<p>Tonttia ympäröi orapihlaja-aita. Lounaissivulla on lisäksi lauta-aitaa. Ulkorakennus kulkee tontin rajaviivoja pitkin. Ympäriällä on liike- ja asuinrakennuksia.</p>
Nykytila	<p>Säilymisedellytykset hyvät. Vuoden 1988 inventoinnin yhteydessä todettu säilymisedellytykset epävarmoiksi. Tuolloin omistajat ovat olleet eläkkeellä ja liiketilat liian pienet huonekaluliikkeen jatkamista varten.</p> <p>Päivitysinventoinnin maastokäynti tehty 2.6.2020. Rakennuksen julkisivujen maalipinta on paikoin rapistunut. Muutoin rakennus vaikuttaa olevan vuoden 1988 inventoinnin mukaisesti säilynyt. Sisätiloja ei ole päivitysinventoitu 2020.</p>
Arvot	<p>Rakennushistoriallinen, maisemallinen</p>
Yhteenveto	<p>Talo kuuluu ajallisesti, alueellisesti ja maisemallisesti vanhan Puu-Juuan yhteyteen. Talon alkuperäinen ulkoasu on muuttunut, mutta nykyinen ilme on peräisin pääpiirteissään 1930-luvulta.</p>
Lähteet	<p>Toivo Tirkkonen: Juuan Säästöpankki 30-vuotias 1904-1934. Heikki Kokkonen: Juuan pitäjän historia.</p> <p>Raklupahak. 1/63 ja työlupahak. 4/74 Juuan rakennustoimisto. Juuan kotiseutuaristo, ilmakuvat.</p> <p>Simo Nykänen (s. 1911) muistiinpanot.</p>
Inventoija	<p>Jaana Simonen, 20.9.1988 Tallentaja, Pirjo Karinen, 24.6.2003 Päivittäjä: Auvo Arola, (kuvat) 16.4.2009. Päivittäjä: Julia Virkkala, kuvat ja teksti, 5.6.2020.</p>

15.10.2020

Kuvat



15.10.2020



15.10.2020

Kohteen nimi	Louhirinne, entinen puhelinkeskus
Kunta	176 Juuka
Lähiosoite	Vanhatie 9
Postitoimipaikka	83900 JUUKA
Kohde ID	176-403-5
Maakunta	Pohjois-Karjala
Kylä	403 JUUKA
Kiinteistötunnus	176-403-137-0
Kohteen tyyppi	Liike-elämä
Kohdelaji	Rakennusryhmä

Kohteen historia V. 1904 säilynyt puhelinluettelo kertoo puhelinkeskuksen olevan kyseisessä rakennuksessa. Telen entinen työntekijä kertoi talon olevan 1800-luvulla rakennetun. Alun perin talo oli yksikerroksinen, hirsirakenteinen, satulakattoinen. Talossa tehtiin remontti 1930-luvun alkupuolella. Silloin muutettiin katon muotoa ja tehtiin nykyiset kuistit, laitettiin lautavuoraus ja pantiin peltikatto. V. 1935 otetuissa Juuan maatalousnäyttelykuivissa puhelinkeskus on nykyisessä asussaan. Puhelinkeskuksen siirryttyä muualle talo oli asuinkäytössä.

Ulkorakennus on rakennettu myöhemmin kuin talo. Kuopion telepiirin arkistotietojen mukaan ulkorakennus olisi voitu rakentaa 1947 (rekisterimerkintä 1950), myös muistitieto tukee tätä ajoitusta.

Pihapiiriä on muutettu nostamalla pihamaata ylöspäin ja tasoittamalla näin mäenrinnettä. Jyrkkä mäenrinne oli hankala puhelinlaitoksen autojen kannalta ja kun Kuopion piiri myönsi Juualle rahat kaivon tekemistä varten, käyttivät juukalaiset määrärahat pinnan muutostöihin. Pihalle tuotiin soraa ja tontin pohjoisreunalle rakennettiin betonireunus estämään soran valuminen.

Juuan Kädentaito ry vuokrasi ja kunnosti rakennuksen 1992.

Lähiympäristö Pihamaa on hoitamaton. Talon edessä kulkee Vanhatie, ympärillä on liikerakennuksia. Lähiympäristössä on massiivisempia rakennuksia, kuten Juuan Dolomiittikalkin liikerakennus.

Nykytila Säilymisedellytykset todennäköisesti hyvät. Rakennuksessa toimii käsityöliike. Vuoden 1988 inventoinnin yhteydessä todettu säilymistilanne uhanalaiseksi. Puhelinlaitos oli tehnyt kunnan kanssa vaihtokauppaa tontista. Suunnitelmissa oli ollut tehdä valtion virastotalon parkkipaikka kyseiselle tontille.

15.10.2020

Päivitysinventoinnin maastokäynnillä 2.6.2020 tarkistettu. Rakennus pihapiireineen vaikuttaa olevan vuoden 1988 inventoinnin mukaisesti säilynyt. Sisätiloja ei ole päivitysinventoitu 2020.

Arvot

Rakennushistoriallinen, maisemallinen

Yhteenveto

Talo on säilyttänyt 1930-luvun ulkoasunsa. Se kuuluu olennaisesti Puu-Juuan yhteyteen niin tyyllinsä kuin alkuperäisen funktionsa takia.

Lähteet

Juuka-seuran valokuvat.

Suulliset lähteet: Pirkko Koski (s. 1924), Vieno Kotipohja, ent. puhelinlaitoksen virkailija (s. 1924), Uuno Sutinen (s. 190?)

Inventoija

Jaana Simonen, 27.6.1988

Tallentaja, Pirjo Karinen, 24.6.2003

Päivittäjä: Auvo Arola, (kuvat) 16.4.2009.

Päivittäjä: Julia Virkkala, kuvat ja teksti, 5.6.2020.

Kuvat

15.10.2020



15.10.2020

Kohteen nimi	Penttilä, S. Nykäsen perikunnan asuin- ja liiketalo
Kunta	176 Juuka
Lähiosoite	Vanhatie 1 A
Postitoimipaikka	83900 JUUKA
Kohde ID	176-403-6
Maakunta	Pohjois-Karjala
Kylä	403 JUUKA
Kiinteistötunnus	176-403-18-53
Kohteen tyyppi	Liike-elämä, asuminen
Kohdelaji	Rakennusryhmä
Kohteen historia	<p>Talon rakennutti räätäli Tahvo Nevalainen v. 1896/1897. Talo oli alun perin nykyistä pienempi; siihen kuului keittiö ja 2 kamaria. Talo oli yksikerroksinen, kattona päreillä päällystetty satulakatto. Alakerran seinäpinta oli hirsinen, ullakon kohdalla pystylauditus. Päädyn yläosaan jäävä kolmio oli erivärinen kuin muu seinä, joka oli punainen. Päädyissä oli samanlaiset koristeet kuin työväentalossakin.</p> <p>Taloa vastapäätä oli Sammakkolampi, joka täytettiin maalla ym. aineilla. Nykyisin lammen paikalla on asfaltilla päällystetty aukio.</p> <p>Taloa laajennettiin v. 1921, jolloin Timo Nykänen osti rakennuksen. Nykäset avasivat paikalla kauppaliikkeensä v. 1922. 1930 taloon rakennettiin yläkerta ja uusittiin mm. ikkunoita. Katto päällystettiin kattotiilillä ja seinät vuorattiin kokonaan. Ulko- vuoraus oli seuraavanlainen: alhaalla pystylauditus, keskellä vaakalauditus ja ylhäällä pystylauditus.</p> <p>Ulkoseinien uusi verhous tehtiin v. 1947-48. Keskuslämmitys ja vesijohto laitettiin v. 1952. Kaupan puolella on säilynyt vanhaa myymäläkalustoa.</p>
Lähiympäristö	Talo sijaitsee Vanhantien ja Sairaalan tien kulmauksessa. Sen toisella puolella on uusi kirkonkylän keskusta, toisella puolella on vanha Puu-Juuka. Vieressä on työväentalo ja kauppaliikkeitä. Pihapiiri on pienehkö, ei puutarhaa, tontin rajalla L-muotoinen ulkorakennus
Nykytila	<p>Säilymisedellytykset kohtalaiset? Rakennus vaikuttaa olevan tyhjillään. Piha ja edusta on hieman puskittunut, mutta julkisivulauditus ja ikkunat kohtalaisen hyvässä kunnossa.</p> <p>Päivitysinventoinnin maastokäynnillä 2.6.2020 tarkistettu. Rakennus pihapiireineen vaikuttaa olevan vuoden 1988 inventoinnin mukaisesti säilynyt. Sisätiloja ei ole päivitysinventoitu 2020.</p>

15.10.2020

Vuoden 1988 inventoinnin yhteydessä todettu rakennuksen tulevaisuus epävarmaksi. Simo Nykänen halusi säilyttää rakennuksen niin, että joku lapsista voisi jatkaa siinä liiketoimintaa. Simo Nykänen kuoli yllättäen heinäkuussa 1988.

Arvot

Rakennushistoriallinen, maisemallinen

Yhteenveto

Rakennus kuuluu ajallisesti, alueellisesti ja maisemallisesti vanhan Puu-Juuan yhteyteen. Rakennus edustaa kerroksellista rakennusperinnettä.

Lähteet

Rakennuspiirustukset Juuan rakennustoimistosta ja Simo Nykäselältä.

Suulliset lähteet: Simo Nykänen (s. 1911, k. 1988)

Inventoija

Jaana Simonen, 9.8.1988

Tallentaja, Pirjo Karinen, 25.6.2003

Päivittäjä: Julia Virkkala, kuvat ja teksti, 5.6.2020.

Kuvat

15.10.2020



15.10.2020

Kohteen nimi	Kuokkala, Suomen Vuolukiven rakennus
Kunta	176 Juuka
Lähiosoite	Vanhatie 5
Postitoimipaikka	83900 JUUKA
Kohde ID	176-403-7
Maakunta	Pohjois-Karjala
Kylä	403 JUUKA
Kiinteistötunnus	176-403-18-55
Kohteen tyyppi	Asuminen, liike-elämä
Kohdelaji	Rakennusryhmä
Kohteen historia	<p>Paikalla oli alun perin Pitkäsén mökki, jossa oli tupa ja 1 kamari. Juho Paksujeff (myöh. Peilamo) tuli perheineen Juukaan v. 1918 ja osti Pitkäsén mökin, joka oli ilmeisesti valmistunut samana vuonna. Peilamo rupesi laajentamaan taloa vähitellen ja talon laajennus tapahtui Johannes Hukan taloa kohti. Peilamo korotti talon kaksikerroksiseksi 1920-luvulla. Osa yläkerran tiloista toimi avovinttinä, kunnes v. 1957 yläkertaan rakennettiin palvelijanhuone ja lastenhuone. Tämän jälkeen koko yläkerta oli asuinkäytössä. 1954 alakerrassa olevia kaupan tiloja laajennettiin asuinhuoneiden kustannuksella. Suunnitelmissa oli myös julkisivun muutos. Vuonna 1963 otetussa valokuvassa alakerran ikkunat ovat vielä T-malliset. Tämän jälkeen liiketiloja laajennettiin ja ikkunat muutettiin isoiksi, nykyaikaisiksi näyteikkunoiksi. Muutokset tapahtuivat ennen joulukuuta 1968.</p> <p>1948 veljekset Kuokkanen Oy osti Peilamon liikkeen ja 1953 sen osti Kuokkasilta Otto Parviainen.</p> <p>Kuokkaset rakennuttivat pihalle varastorakennuksen v. 1951. Varasto on myöhemmin purettu. Kuokkaset saivat 1948 rakennusluvan 18m² saunalle, mutta sauna valmistui vasta Otto Parviaisen rakennuttamana. Rakennuksessa toimi kauppaliike 1920-luvulta 1970-luvulle.</p>
Lähiympäristö	Rakennus sijaitsee Puu-Juussa, lähiympäristössä asuin- ja liikerakennuksia. Päivitys 5.6.2020.
Nykytila	<p>Suomen Vuolukivi Oy on ostanut rakennuksen työntekijöidensä vuokra-asunnoiksi. Tontti on ostettu lähinnä sijoitusmielessä eikä nykyiset omistajat aio tehdä talossa mitään korjauksia.</p> <p>Tontilta on purettu myös saunarakennus. (purkuvuosi ?) Päivitys 16.4.2009.</p> <p>Ikkunoita on umpeutettu. Alkuperäisen perustuskivetyksen päälle on tehty kivilaatoitus. Pihapiiriä ei ole hoidettu. Päivitys 5.6.2020.</p>

15.10.2020

Arvot	Rakennushistoriallinen, maisemallinen
Yhteenveto	<p>Talo kuuluu alueellisesti ja maisemallisesti vanhan Puu-Juuan yhteyteen. Lisäksi se edustaa vuosikymmenien ajalta juukalaista kirkonkylän kauppaa.</p> <p>Päivitysinventoinnin maastokäynnillä 2.6.2020 tarkistettu. Pieniä muutoksia julkisissa. Sisätiloja ei ole päivitysinventoitu 2020.</p>
Lähteet	<p>Rakennustyöluupa 18.9.199948, rakennustyöluupahakemus 18/51, 5/57 Juuan rakennustoimisto.</p> <p>Juuan kotiseutuarkiston valokuvat.</p> <p>Suulliset lähteet Hertta Timonen (s. 1928), Otto Karjalainen (s. 1910), Elisa Vauhkonen, Hilka Parviainen, Irene Huttunen</p>
Inventoija	<p>Jaana Simonen, 9.8.1988</p> <p>Tallentaja, Pirjo Karinen, 25.6.2003</p> <p>Päivittäjä: Auvo Arola, 16.4.2009</p> <p>Päivittäjä: Julia Virkkala, kuvat ja teksti, 5.6.2020.</p>

Kuvat

15.10.2020



15.10.2020

Kohteen nimi	Jokirinne
Kunta	176 Juuka
Lähiosoite	Huttulantie 2
Postitoimipaikka	83900 JUUKA
Kohde ID	176-403-10
Maakunta	Pohjois-Karjala
Kylä	403 JUUKA
Kiinteistötunnus	176-403-18-117
Kohteen tyyppi	Asuminen
Kohdelaji	Rakennus
Kohteen historia	<p>Ennen paikalla asui kauppias Juho Huttunen, jolla oli 2 asuinrakennusta ja mm. navetta. Juho Huttunen testamenttasi 1800-luvulla rakentamansa talon suojeluskunnalle. 1930-luvulla talossa aloitti toimintansa posti. Suojeluskunnan lakkauttamisen jälkeen talo ja maaomaisuus siirtyivät Juuan Valistusseurojen kannatusyhdistykselle. Kannatusyhdistys huutokauppasi talon ja tontin v. 1951 Vilho Maljalle.</p> <p>1952 Malja sai luvan entisen postihuoneiston muuttamisen ravintola- ja kahvila-huoneistoksi. Julkisivun ikkunoiden paikkaa muutettiin, laitettiin sisävesstat ja vesijohto. Rakennus säilyi edelleen yksikerroksisena (myös ikkunoiden malli pysyi entisenä).</p> <p>1955 Vilho Malja sai rakennusluvan rakennuksen laajentamiseen. Uusi osa tehtiin laudasta, samalla rakennus muutettiin kaksikerroksiseksi. Laajennuksen suunnitteli arkkitehti Unto Tupala. 1961 talon alakertaan tehtiin pohjakerros. Piirustusten mukaan sinne piti tulla autotalli, mutta sinne tehtiinkin pannuhuone, sauna, pesutilat jne.</p> <p>Pohjakerros tehtiin rinteeseen (rinnetontti). V. 1972 alakerrassa muutettiin kahvilahuoneisto asuinhuoneistoksi (kk+4 h, 69 m²),</p>
Lähiympäristö	Pihassa ollut navetta purettiin pois 1952-1953. Tontin koko 1800 m ² . Iso, hyvin hoidettu piha, ympärillä liikkeitä ja vieressä kulkee maantie ja joki.
Nykytila	<p>Säilymisedellytykset ovat hyvät?</p> <p>Juuan kunta omistaa tontin ja nykyään myös rakennukset (4/2009) Paikan tulevaisuus on avoin.</p> <p>Päivitysinventoinnin maastokäynnillä 2.6.2020 tarkistettu. Rakennus on asuinkäytössä. Julkisivujen maalipinta on paikoin rapistunut. Ikkunoita on uusittu vuoden 1988 inventoinnin jälkeen. Sisätiloja ei ole päivitysinventoitu 2020.</p>

15.10.2020

Arvot	Rakennushistoriallinen, maisemallinen
Yhteenveto	Talon vanhin osa jäänyt uuden, kerroksellisen rakentamisen alle. Talo edustaa lähinnä sodan jälkeistä rakennusperinnettä, kuuluu maisemallisesti Puu-Juuan yhteyteen.
Lähteet	Rakennuspiirustukset Juuan rakennustoimistosta vuosilta 1952, 1955, 1961, 1972. Suulliset lähteet Vilho Malja (s. 1902), Simo Nykänen (s. 1911).
Inventoija	Jaana Simonen, 9.8.1988 Tallentaja, Pirjo Karinen, 27.6.2003 Päivittäjä: Auvo Arola, 29.4.2009 Päivittäjä: Julia Virkkala, kuvat ja teksti, 5.6.2020.

Kuvat

15.10.2020



15.10.2020

Kohteen nimi	Arola, Arolan liike- ja asuinrakennus
Kunta	176 Juuka
Lähiosoite	Vanhatie 7
Postitoimipaikka	83900 JUUKA
Kohde ID	176-403-11
Maakunta	Pohjois-Karjala
Kylä	403 JUUKA
Kiinteistötunnus	176-403-18-120
Kohteen tyyppi	Asuminen
Kohdelaji	Rakennusryhmä
Kohteen historia	<p>Muistitiedon mukaan talo olisi rakennettu 1910-luvun alkupuolella, mutta Heikki Kokkonen toteaa paikallishistoriassaan, että leipurinliike ja räätälinliike valmistuivat niin, että seutu näytti jo vuosisadan alussa vilkkaalta liikepaikalta.</p> <p>Kiinteistön rakennutti ja omisti leipurimestari Heikki Ovaskainen, joka piti talossa leipomoa, myymälää ja konditoriota. Juukalaiset kutsuivat leipuria Elannon Heikiksi ja liikettä Elannoksi.</p> <p>Talo oli alun perin yksikerroksinen ja muistitiedon mukaan Vanhatien puoli talosta olisi kaikkein alkuperäisintä osaa talosta. Myöhemmin rakennusta olisi jatkettu pihan puolelle päin, jolloin talosta tuli L-muotoinen pohjaratkaisultaan. Talon sisäpihan puoleista osaa on korotettu kaksikerroksiseksi ennen v. 1935. Talon kaksikerroksista osaa talon asukkaat kutsuvat torniksi. Talon ikkunoita ja ovien paikkoja on muutettu, sisärakenteita on myös muuteltu. Talossa oli ennen 60-lukua T-mallisia, 6- ruutuisia ja 16-ruutuisia ikkunoita.</p> <p>Talossa toimi useaan otteeseen kahvila, mm. sodan jälkeen talossa toimi Aini Kuitisen kahvila, jota kutsuttiin Kansankahvilaksi.</p> <p>Nykyisin talossa toimii Aroloiden parturi- ja kampaamoliike.</p> <p>Liiketoiminta talossa päättyi elokuussa 1996, nykyisin talo on asuinkäytössä. (päivitys 26.8.2009)</p>
Lähiympäristö	Pihapiirin keskellä oli pieni pihamökki, joka on purettu pois. Tontin pinta-ala on 2200 m ² ja osa tontista on rinteessä. Taloa ja sen säilyvyyttä uhkaa tie, joka korjauksen yhteydessä nostettiin liian korkeaksi. Pihapiiri siisti ja hyvin hoidettu.
Nykytila	Talon säilymisedellytykset kyseenalaiset. Vanhatien korotus tuhosi talon rakennetta ja haittaa sen säilyvyyttä, koska rakennus on koko ajan alttiina vesivahingoille.

15.10.2020

Talon omistajat eivät aio tehdä suurempia korjauksia rakennukselleen. Juuan kunta omistaa tontin ja nykyään myös rakennukset (4/2009) Paikan tulevaisuus on avoin. Päivitysinventoinnin maastokäynnillä 2.6.2020 tarkistettu. Rakennus on asuinkäytössä. Julkisivujen maalipinta on paikoin rapistunut. Sisätiloja ei ole päivitysinventoitu 2020.

Arvot Rakennushistoriallinen, maisemallinen

Yhteenveto Talo kuuluu ajallisesti, alueellisesti ja maisemallisesti vanhan Puu-Juuan yhteyteen. Talo liittyy alkuperäiseen kirkonkylän liikekeskukseen olennaisesti. Talon alkuperäinen ulkoasu on muuttunut, mutta rakennuksessa näkyy historiallinen kerroksisuus.

Lähteet Rakennuslupahakemus 14/64 Juuan rakennustoimisto Heikki Kokkonen: Juuan pitäjän historia, Hki 1945 Juuan kotiseutuarkiston valokuva
Pauli Revon yksityinen valokuvakokoelma.

Suulliset lähteet Usko Arola (s. 1923) Otto Karjalainen (s. 1910)

Inventoija Jaana Simonen, 2.8.1988
Tallentaja, Pirjo Karinen, 27.6.2003

Päivittäjä: Auvo Arola, 26.8.2009

Päivittäjä: Julia Virkkala, kuvat ja teksti, 5.6.2020.

Kuvat



15.10.2020



15.10.2020

Kohteen nimi	Koivupiha; Veljekset Lampinen Oy
Kunta	176 Juuka
Lähiosoite	Onninpolku 4
Postitoimipaikka	83900 JUUKA
Kohde ID	176-403-12
Maakunta	Pohjois-Karjala
Kylä	403 JUUKA
Kiinteistötunnus	176-403-18-125
Kohteen tyyppi	Liike-elämä, asuminen
Kohdelaji	Rakennus
Kohteen historia	<p>Talon ensimmäinen osa on rakennettu 1940-luvun alkupuolella. Rakennuttajana oli poliisikonstaapeli Ernest Taskinen. Ensimmäinen rakennusvaihe tehtiin hirrestä, kyseessä oli 9,8 m pitkä 72m² suuruinen asuinrakennus, joka oli v. 1948 rakennuslupaa anottaessa vielä keskeneräinen. V. 1948 Taskinen anoi lupaa rakennuksen laajentamiseen, perusteluna hän esitti Joensuun työvoimapiirille (joka käsitteli rak.lupahakemukset rak.tarvikkeiden pulan takia), että oli jo hankkinut tarvittavan puumateriaalin, toisaalta hän vetosi myös vallitsevaan asuntopulaan. Ensimmäinen anomus hylättiin keväällä 1948, mutta toinen anomus hyväksyttiin saman vuoden syksyllä. Rakennus valmistui seuraavana vuonna.</p> <p>Laajennuksen käyttötarkoituksena oli asuinpinta-alan lisäys, pohjapinta-alaksi tuli 120 m² ja kerrosluvuksi 2.</p> <p>Huoneistoja tuli 3 kpl ja huoneita 12. Talon seuraava laajennus aloitettiin v.1982, jolloin taloista tuli L- muotoinen. Laajennuksen tarkoituksena oli saada lisää myymälä-, varasto- ja toimistotilaa.</p> <p>Rakennuksen pohjapinta-alaksi tuli 230 m².</p> <p>Talo oli ensin asuinrakennuksena, 1960-luvulla siinä alkoi toimia kauppa. Talon vanhempi osa päällystettiin mineriittilevyillä kesien 1970-71 aikana.</p> <p>Talon ulkorakennus on purettu lisärakennuksen tieltä.</p>
Lähiympäristö	Massiivinen rakennuskompleksi hallitsee ympäristöään, tien vastakkaisella puolella on moderni entinen valtion virastotalo, vasemmalla puolella entinen Holopaisen talo ja työväentalo. Vapo Oy:n rakennus on oikealla. Ympäriillä on asfalttia ja parkkipaikkoja.
Nykytila	Omistajilla on lisätilan tarvetta. Talon vanha osa tulee säilymään edelleen.

15.10.2020

Päivitysinventoinnin maastokäynnillä 2.6.2020 tarkistettu. Rakennus vaikuttaa olevan tyhjillään. Piha puskittunut. Julkisivujen maalipinta on paikoin rapistunut. Sisätiloja ei ole päivitysinventoitu 2020.

Arvot

Rakennushistoriallinen

Yhteenveto

Talo edustaa sodan jälkeistä rakentamista. Se on tyyliltään kerroksinen ja siinä näkyy selkeästi 1970- 1980 -luvuilla vallalla ollut lisärakentamisen tyylittömyys ja ympäristöön sopeutumattomuus. Maisemallisesti rakennus kuuluu Puu-Juuan yhteyteen.

Lähteet

Rakennusluvat ja piirustukset v. 1948 ja 130/82 Juuan rakennustoimisto.

Suulliset lähteet Erkki Lampinen (s. 1944), Hertta Timonen (s. 1928)

Inventoija

Jaana Simonen, 4.7.2003 (?)

Tallentaja, Pirjo Karinen, 30.6.2003

Päivittäjä: Julia Virkkala, kuvat ja teksti, 5.6.2020.

Kuvat

15.10.2020



15.10.2020

Kohteen nimi	Nurmela, Holopaisen talo
Kunta	176 Juuka
Lähiosoite	Onninpolku 6
Postitoimipaikka	83900 JUUKA
Kohde ID	176-403-13
Maakunta	Pohjois-Karjala
Kylä	403 JUUKA
Kiinteistötunnus	176-403-18-161
Kohteen tyyppi	Asuminen
Kohdelaji	Rakennusryhmä
Kohteen historia	<p>August Holopainen vuokrasi Juuan kunnalta tontin v. 1935 (50 vuodeksi), jonka jälkeen rakensi tontille talon, joka valmistui 1936..</p> <p>Talon alakerta on hirsirakenteinen, yläkerta on lautarakenteinen. Talon alkuperäinen asu on säilynyt, mutta rakennus on kärsinyt ympäristössä tapahtuneista maisemallisista muutoksista, mm. naapurissa olevan liikkeen laajennuksesta, ohi kulkevan tien rakentamisesta ja edessä olevasta parkkipaikasta.</p>
Lähiympäristö	<p>Talon etupihan edessä on hiekkapäällysteinen parkkipaikka. Taloa ympäröi nurmikko ja muutamia puita kasvaa talon ympärillä. Ulkorakennuksen länsipäädyssä puinen mattoteline, talossa puiset tikapuut.</p> <p>Ulkorakennuksen itäpäädyssä maakellari ja kaivo.</p>
Nykytila	<p>Tontti on kunnan, mutta kiinteistön omistajat ovat sopineet maakaupoista kunnan kanssa, kauppa on vahvistusta vailla. Nykyiset kiinteistön omistajat suunnittelevat tontille liikkeensä laajentamista. On epävarmaa, kuinka talon käy, vaikka Lampiset sanoivatkin säilyttävänsä rakennuksen. Talon säilymisedellytykset ovat heikot.</p> <p>Päivitysinventoinnin maastokäynnillä 2.6.2020 tarkistettu. Rakennus on jäänyt tyhjilleen ja se on huonossa kunnossa. Piha puskittunut. Sisätiloja ei ole päivitysinventoitu 2020.</p>
Arvot	Rakennushistoriallinen, maisemallinen
Yhteenveto	Talo edustaa sotia edeltänyttä juukalaista rakennusperinnettä. Talo on säilyttänyt alkuperäisen asunsa ja kuuluu alueellisesti entisen Puu-Juuan yhteyteen.
Lähteet	Suulliset lähteet Hertta Timonen (s. 1928)
Inventoija	Jaana Simonen, 23.6.1988 Tallentaja, Pirjo Karinen, 30.6.2003

15.10.2020

Päivittäjä: Julia Virkkala, kuvat ja teksti, 5.6.2020.

Kuvat



15.10.2020



15.10.2020

Kohteen nimi	Juuan työväentalo
Kunta	176 Juuka
Lähiosoite	Vanhatie 1 B
Postitoimipaikka	83900 JUUKA
Kohde ID	176-403-14
Maakunta	Pohjois-Karjala
Kylä	403 JUUKA
Kiinteistötunnus	176-403-18-149
Kohteen tyyppi	Kokoontuminen
Kohdelaji	Rakennusryhmä

Kohteen historia

1.7.1907 pidetyssä kokouksessa Juuan työväenyhdistys päätti ryhtyä tarmokkaasti tekemään työtä oman talon hankkimista ja rakentamista varten. Yhdistys järjesti arpajaisia rakennusrahaston kartuttamiseksi. Vuonna 1908 oli talon kivijalka paikallaan Juuassa kuuluisan kivimies Juho Heikki Nupposen (1870-1939) pystyttämänä. V.1909 oli talo valmis ja iloa työväentalon valmistumisesta kuvaa se, että kokousten pöytäkirjat alkoivat usein merkinnällä: " kokous pidettiin omassa talossa". Talo oli aluksi suorakaiteen muotoinen (alkuperäinen ilme). 1920-luvun alkupuolella, todennäköisesti 1922-1923, rakennettiin siipi, tämän jälkeen talosta tuli L-muotoinen. 1920-luvun laajennuksen jälkeen on ulkopuolisia muutoksia tapahtunut v. 1954, jolloin saatiin lupa julkisivun muutoksiin. Samalla kertaa rakennus muutettiin keskuslämmitykselle, elokuvahuonetta laajennettiin, uusittiin ulkokuorausta ja maalattiin sekä siirrettiin ulko-oven paikkaa.

Sisällissodan aikana yhdistyksen omaisuus takavarikoitiin, kun takavarikoitu omaisuus saatiin takaisin, otettiin Osuuskunnan sähkötehtaalta sähköt työväentalolle.

1940-l aloitti toimintansa elokuvateatteri Pohjantähti. 1967 tilat vuokrattiin teollisuustiloiksi ja nykyisin tiloissa toimii kauppa- ja palvelusliike.

Talon alkuperäinen ulkoasu: julkisivun puolella oli frontoni, johon oli sijoitettu koristeellinen, moniruutuinen ikkuna. Julkisivun puolella ei ollut ulko-ovea, vaan pariovilla varustettu sisäänkäynti oli sisäpihan puolelta.

Simo Nykäsen rakennuksen puoleisessa päädyssä (koillispääty) oli pieni, matala, pulpettikattoinen eteinen tai kuisti. Frontonin harjalla oli lipputanko ja päätyjenharjalla, lähellä katon reunaa, oli koristeelliset tangot. Alaosa oli jätetty hirsiseinäksi, päädyn yläosa oli vuorattu pystylaudoituksella. Satulakatto oli päällystetty päreillä.

Talon molemmissa päädyissä oli pitkistä laudoista tehty koriste, joka vähän muistuttaa X-kirjainta. Tämä päätykoriste oli sekä työväentalossa että vieressä

15.10.2020

	<p>olevassa talossa, joka nykyisin kuuluu Simo Nykäsen perikunnalle. Talon julkisivu muuttui 1920-luvun alkupuolella, jolloin valmistui lisäsiipi. Tällöin talosta tuli L-muotoinen. Seuraava lähteissä näkyvä julkisivun muutos oli 1950-l puolivälin paikkeilla, jolloin mm. ulkoväri oli sinertävänharmaa. 1967 työväentalossa ruvettiin harjoittamaan liiketoimintaa ja tällöin julkisivuun puhkaistiin iso näyteikkuna.</p> <p>Rakennuksessa toimi 1970-luvulla teollisuustiloja ja huonekaluliike. Työväenyhdistys on peruskorjannut rakennuksen 1990-luvulla (päivitys, 5.6.2020).</p>
Lähiympäristö	<p>Ympäriällä liikerakennuksia ja asuinrakennuksia. Rakennuksen luoteispuolelle tehty Onnipolku on tehty niin korkeaksi, että työväentalon kivijalka on lähes peittyntyt.</p>
Nykytila	<p>Juuan työväenyhdistys sai lunastettua tontin itselleen 1988 (maanjakotoimitus on vielä keskeneräinen, eikä maarek. näy tulevaa rek.numeroa).</p> <p>Tontin lunastamisen kanssa oli ongelmia, mutta rahavaikeuksista huolimatta suunnitelmissa oli talon kunnostaminen. Rakennus peruskorjattiin 1990-luvulla.</p> <p>Päivitysinventoinnin maastokäynnillä 2.6.2020 tarkistettu. Rakennus on säilynyt kauniisti.</p>
Arvot	<p>Rakennushistoriallinen, maisemallinen</p> <p>historiallinen (päivitys 11.6.2020)</p>
Yhteenveto	<p>Rakennus liittyy ajallisesti, alueellisesti ja maisemallisesti vanhan Puu-Juuan yhteyteen kuuluen sen keskeisiin julkisiin rakennuksiin. Rakennuksella on suuri merkitys työväenkulttuurin ja kulttuuriperinnön kannalta.</p>
Lähteet	<p>Työväenyhdistyksen 70- ja 80-vuotishistoriikit ja pöytäkirja 1952. Kuopion lääninhallituksen päätös 4609 A 1954</p> <p>Juuan kotiseutuarkiston valokuvakokoelmat Pauli Revon ja Simo Nykäsen valokuvat Rakennuspiirustukset Juuan rakennustoimisto</p> <p>Suulliset lähteet: Uno Sutinen (s. 1908), Otto Karjalainen (s. 1910), Ritva Puoskari (s. 1939)</p>
Inventoija	<p>Jaana Simonen, 11.8.1988</p> <p>Tallentaja, Pirjo Karinen, 30.6.2003</p> <p>Päivittäjä: Auvo Arola, 8.5.2009</p> <p>Päivittäjä: Julia Virkkala, kuvat ja teksti, 5.6.2020.</p>

15.10.2020

Kuvat



15.10.2020



15.10.2020

Kohteen nimi	Särkkä, Jouko Kallisen liikerakennus
Kunta	176 Juuka
Lähiosoite	Vanhatie 11
Postitoimipaikka	83900 JUUKA
Kohde ID	176-403-15
Maakunta	Pohjois-Karjala
Kylä	403 JUUKA
Kiinteistötunnus	176-403-23-0
Kohteen tyyppi	Liike-elämä, asuminen
Kohdelaji	Rakennusryhmä
Kohteen historia	<p>Muistitiedon mukaan talo olisi rakennettu 1900-luvun alkupuolella, se oli rakennettu ennen v. 1918. Talon olisi rakennuttanut asioitsija Otto Vaakanainen (Vaakanaisen perikunta omisti talon vielä v. 1942 maarekisterin mukaan). Talossa toimi useaan otteeseen kahvila.</p> <p>Todennäköisesti talo on alkuperäisessä asussaan ulkovuorausta lukuun ottamatta, paitsi että länsisivun ikkunat ovat jossakin vaiheessa muutettu näyteikkunoiksi.</p>
Lähiympäristö	Pihamaa hoitamaton, takapihalla 3 autonromua sekä vanhoja kodinkoneita. Omistaja saanut uhkasakon pihamaan siistimiseksi. Rakennus on keskeisellä paikalla entisen ja nykyisen kuntakeskuksen liitoskohdassa.
Nykytila	<p>Säilymisedellytykset kyseenalaiset.</p> <p>Päivitysinventoinnin maastokäynnillä 2.6.2020 tarkistettu. Rakennuksen ja piharakennuksen julkisivujen maalipinta on rapistunut. Katto vaikuttaa uusitun jossain vaiheessa vuoden 1988 inventoinnin jälkeen.</p>
Arvot	Rakennushistoriallinen, maisemallinen
Yhteenveto	Rakennus edustaa ajallisesti, alueellisesti ja rakennushistoriallisesti ennen sotaa rakennettua Puu- Juukaa.
Lähteet	Suulliset lähteet: Uno Sutinen (s. 1908), Otto Karjalainen (s. 1910), Hertta Timonen (s. 1928)
Inventoija	Jaana Simonen, 4.8.1988 Tallentaja, Pirjo Karinen, 30.6.2003 Päivittäjä: Auvo Arola, 13.5.2009

15.10.2020

Päivittäjä: Julia Virkkala, kuvat ja teksti, 5.6.2020.

Kuvat



15.10.2020



15.10.2020

Kohteen nimi	Maksila, Toivo Maljan liike- ja asuinrakennus
Kunta	176 Juuka
Lähiosoite	Vanhatie 17
Postitoimipaikka	83900 JUUKA
Kohde ID	176-403-16
Maakunta	Pohjois-Karjala
Kylä	403 JUUKA
Kiinteistötunnus	176-403-21-49
Kohteen tyyppi	Liike-elämä, asuminen
Kohdelaji	Rakennus
Kohteen historia	<p>Max ja Julia Muranen rakensivat talon v. 1950-1951. Alunperin talo oli kokonaan asuinkäytössä, mutta 1982 tehtiin korjauspiirustukset alakerran asuinhuoneiston muuttamisesta liikehuoneistoksi.</p> <p>Muutospiirustukset teki rakennusmestari Ari Koivuselkä. Työselostuksen mukaan purettavan asuinhuoneiston pinta-ala oli 95 m². Sisärakenteissa tapahtui olennainen muutos ja lisärakentamisella tuli lisäpinta-alaa 8,6 m² ja yksi uusi uloskäytävä. Samalla muutettiin ikkunoita.</p> <p>Asuinrakennuksen vieressä oli varasto, mutta se paloi.</p>
Lähiympäristö	Tontin molemmin puolin kulkee tie. Tontin etuosa on aukea, koska 2 etummaiselta tontilta on talot purettu pois. Vasemmalla puolella on asuintalo.
Nykytila	<p>Säilymisedellytykset ovat hyvät.</p> <p>Päivitysinventoinnin maastokäynnillä 2.6.2020 tarkistettu. Rakennusta remontoidaan parhaillaan ja se tulee pysymään asuinkäytössä. Rakennus muodostaa pienen, mittakaavaltaan yhtenäisen kokonaisuuden viereisten rakennusten kanssa</p>
Arvot	Rakennushistoriallinen, maisemallinen
Yhteenveto	Edustaa sodanjälkeistä rakennustyyliä. Rakennus kuuluu alueellisesti ja maisemallisesti Puu-Juuan yhteyteen.
Lähteet	Työlupahakemus 11/82 Juuan rakennustoimisto.
Inventoija	Jaana Simonen, 5.8.1988 Tallentaja, Pirjo Karinen, 1.7.2003 Päivittäjä: Auvo Arola, 25.5.2009 Päivittäjä: Julia Virkkala, kuvat ja teksti, 11.6.2020.

15.10.2020

Kuvat



15.10.2020



15.10.2020

Kohteen nimi	Joukonpuisto, Jouko Kallisen asuinrakennus
Kunta	176 Juuka
Lähiosoite	Vanhatie 19
Postitoimipaikka	83900 JUUKA
Kohde ID	176-403-17
Maakunta	Pohjois-Karjala
Kylä	403 JUUKA
Kiinteistötunnus	176-403-21-182
Kohteen tyyppi	Asuminen
Kohdelaji	Rakennusryhmä

Kohteen historia

Pankinjohtaja Matti Edward Nuutinen rakennutti talon v. 1938. Rakennus oli ulkopinnaltaan rapattu jo v. 1952, mutta rappaus ei ole kuulunut alkuperäiseen ulko-
muotoon. Vuonna 1955 rakennusmestari Arvo Rautiainen teki rakennukseen laajentamispäätökset. Työselvityksen mukaan olohuoneen ikkunat siirrettiin entisenlaisina ulkoseinään ja kuistiosalle tehdään uudet, standardimalliset sisään-ulos-
aukeavat ikkunat. Parvekkeiden puuosat uusittaisiin ja tehtäisiin kevyet katokset parvekkeiden ylle suojelemaan puuosia lahoamiselta.

Talossa on toiminut kemikallio, kunnankirjasto ja verotoimisto.

Ulkorakennus on vanhemmalta osaltaan samanaikainen päärakennuksen kanssa. Vanhin osa on hirrestä, jatko-osa laudasta.

Tontti on iso ja sen länsireunassa on vielä pieni punainen mökki, joka on niin huonokuntoinen, että se on romahtamaisillaan kasaan. Muistitiedon mukaan mökki olisi peräisin 1800-luvulta, sen tarkkaa ikää ja alkuperää ei kukaan tiennyt. Ensimmäinen ajoitus siitä on 1920-luvun alusta, jolloin siinä asui suutari Miettinen.

Lähiympäristö

Tontti on iso, ympäristö hyvin hoidettu, mökki on jäänyt metsikön ja tureikon keskelle. Molemmiin puolin tonttia kulkee tie ja molemmiin puolin tonttia on myös asuinrakennukset.

Nykytila

Asuinrakennuksen säilymisedellytykset ovat hyvät, mutta mökki voi romahtaa kasaan koska tahansa. Juuan kunta on antanut Kallisille uhkasakon mökin purkamiseksi

Asuinrakennusta ja mökkiä kunnostettu ja huonokuntoisia puita poistettu, piha-
alue siistissä kunnossa. (Päivitetty 14.5.2009)

15.10.2020

Päivytysinventoinnin maastokäynnillä 2.6.2020 tarkistettu. Piharakennus, joka on ollut jo aiemman inventoinnin aikaan huonossa kunnossa, sijaitsee edelleen tontilla. Rakennus muodostaa pienen, mittakaavaltaan yhtenäisen kokonaisuuden viereisten rakennusten kanssa.

Arvot

Rakennushistoriallinen, maisemallinen

Yhteenveto

Asuinrakennus edustaa 1900-l. puolivälissä ollutta kirkonkylissä esiintynyttä liike- ja asuintalorakentamista, jossa esimerkkiä oli haettu muualta. Paikallinen rakennusperinne oli hylätty. Mökki edustaa vanhaa juukalaista rakennuskantaa. Molemmat kuuluvat alueellisesti Puu-Juuan yhteyteen.

Lähteet

Rakennuslupa ja työselvitys 5/1955 Juuan rakennustoimisto

Suulliset lähteet: Uno Sutinen (s. 1908), Simo Nykänen (s. 1911), Kalliset

Inventoija

Jaana Simonen, 5.8.1988

Tallentaja, Pirjo Karinen, 1.7.2003

Päivittäjä: Auvo Arola, 13.5.2009

Päivittäjä: Julia Virkkala, kuvat ja teksti, 11.6.2020.

Kuvat

15.10.2020



15.10.2020

Kohteen nimi	Kulmala, Tapani Vepsäläisen liikerakennus
Kunta	176 Juuka
Lähiosoite	Huttulantie 1
Postitoimipaikka	83900 JUUKA
Kohde ID	176-403-18
Maakunta	Pohjois-Karjala
Kylä	403 JUUKA
Kiinteistötunnus	176-403-22-18
Kohteen tyyppi	Liike-elämä, asuminen
Kohdelaji	Rakennusryhmä

Kohteen historia Vuonna 1910 otetussa valokuvassa talo on yksikerroksinen, satulakattoinen hirsi-talo, jonka yläosassa on pystylauditus. Talon länsipäädyssä, sisäpihan puolella, on satulakattoinen kuisti. Taloa on laajennettu (jatkettu) ja korotettu v. 1920 jälkeen. Talo esiintyy selkeästi valokuvissa v. 1910 ja 1920. Nykyisin talon rakenne on pääasiassa hirrestä, 1/4 osa länsiosasta on lautarakenteista. Myös rakennuksen välipohja on hirrestä. Vuodelta 1952 on säilynyt pohjapiirros I-kerroksesta ja pohjoispuolen julkisivusta, piirroksiin liittyvä rakennuslupa ei ole säilynyt. Piirroksista näkyy, että rakennuksesta on tullut II-kerroksinen, mansardikattoinen talo, jonka yläkerrassa on yksi-ikkunainen frontoni.

Ensimmäisessä kerroksessa on 4 kpl isoja näyteikkunoita, pariovi ja tavallinen ovi. Vuonna 1960 tehtiin rkm. Viktor Sumkin suunnittelema muutostyö, jossa tehtiin kantavan rakenteen muutos, 26 m² lisähuone ullakolle ja julkisivun muutos näyteikkunoiden osalta. Samalla pariovi on muutettu tavalliseksi oveksi ja yläkerran frontonia on levennetty.

Vuosina 1984-1987 tapahtuneen peruskorjauksen yhteydessä on pohjoissivun julkisivua muutettu. Ensimmäisen kerroksen ikkunoiden kokoa ja paikkaa on vaihdettu, vasemmalla oleva ovi on poistettu.

Rakennuksessa on toiminut kahvila ja myöhemmin Raja-Karjalan kauppa. (Päivitetty 26.6.2020)

Lähiympäristö Pihamaa on päällystetty asfaltilla. Pihan laitamilla on hietikkoa ja vähän nurmikkkoa. Talon päädyssä kulkee tie ja samoin pohjoispuolella. Talo liittyy tiiviiseen Puu-Juuan liiketalojen rykelmään.

15.10.2020

Nykytila Säilymisedellytykset ovat hyvät, koska talo on peruskorjattu. Omistaja aikoo käyttää rakennusta liiketiloina ja vuokrata yläkerran huoneistoa, tulevaisuudessa liiketilojen laajennus voi olla ajankohtaista. Omistaja on suunnitellut ulkorakennuksen laajentamista.

Arvot Rakennushistoriallinen, maisemallinen

Yhteenveto Talo edustaa kerroksista rakentamista, jossa on ollut useita muutoksia. Samalla talo kuuluu Puu-Juuan liikekeskuksen rakennuksiin olennaisena osana.

Päivitysinventoinnin maastokäynnillä 2.6.2020 tarkistettu. Rakennus on hyvässä kunnossa. Sisätiloja ei ole päivitysinventoitu 2020.

Lähteet Juuka-Seuran valokuvat.

Suulliset lähteet: Tapani Vepsäläinen (s. 1950 Leppävirta).

Inventoija Jaana Simonen, 30.6.1988
Tallentaja, Pirjo Karinen, 3.7.2003

Päivittäjä: Auvo Arola, 23.4.2009

Päivittäjä: Julia Virkkala, kuvat ja teksti, 5.6.2020.

Kuvat



15.10.2020



15.10.2020

Kohteen nimi	Apteekki, Vanha apteekki
Kunta	176 Juuka
Lähiosoite	Apteekkitie 8
Postitoimipaikka	83900 JUUKA
Kohde ID	176-403-19
Maakunta	Pohjois-Karjala
Kylä	403 JUUKA
Kiinteistötunnus	176-403-22-20
Kohteen tyyppi	Asuminen
Kohdelaji	Rakennusryhmä
Kohteen historia	<p>Paikalla sijainnut ensimmäinen apteekki paloi tulipalossa 23.7.1921. Muistitiedon mukaan uusi apteekki rakennettiin tuhoutuneen rakennuksen paikalle entiseen kivijalkaan. Palon jälkeen apteekkari Hedman muutti pois ja uusi apteekki aloitti toimintansa apteekkari Albin Wickströmin johdolla.</p> <p>Wickströmin aikana toisessa piharakennuksessa toimi limonaditehdas. Wickströmin jälkeen apteekkarina oli Kaarlo Mantere. Mantereen aikana avovinttinä olleeseen yläkertaan tehtiin asuinhuoneita. Mantere muutti myös avokuistina olleen kuistin tilalle lasikuistin.</p> <p>Talossa toimi apteekki vuoteen 1973, sen jälkeen talo on ollut pelkästään asuinkäytössä. Talon isoa puutarhaa hoiti ennen puutarhuri. Nykyinen puutarha on osin villiintynyt ja kärsinyt hallavaurioista. Ison pihan länsireunalla on toinen piharakennus.</p>
Lähiympäristö	Iso tontti, jonka länsireunalla kulkee Juuanjoki. Tontin vierestä alkaa Herralankosken kuohut. Puutarha on romanttinen ja lähiympäristö tukee talon ja puutarhan yhteisvaikutusta. Tontin eteläosan vieressä on Seurojentalo.
Nykytila	<p>Talon säilymisedellytykset ovat hyvät. Omistajat ovat suunnitelleet talon peruskorjausta.</p> <p>Esko ja Terttu Jalkanen ostivat kiinteistön joulukuun puolivälissä 2008. (päivitys 18.5.2009)</p>
Arvot	Rakennushistoriallinen, maisemallinen
Yhteenveto	<p>Talo liittyy ajallisesti, alueellisesti, funktionaalisesti ja maisemallisesti vanhan Puu-Juuan yhteyteen.</p> <p>Päivitysinventoinnin maastokäynnillä 2.6.2020 tarkistettu. Rakennus on hyvässä kunnossa. Sisätiloja ei ole päivitysinventoitu 2020. Rakennus vaikuttaa olevan</p>

15.10.2020

asuinkäytössä. Rakennus pihapiireineen on pidetty kunnossa. Päärakennuksen peltikatto on uusittu.

Lähteet

Heikki Kokkonen: Juuan pitäjän historia, Hki 1941. Rakennuspiirustukset Juuan kunnan rakennustoimisto. Juuan apteekin limonaditehdas, siario no 414, Juuan koti-seutuarkisto.

Suulliset lähteet: Otto Karjalainen (s. 1910), Uuno Sutinen (s. 1908), Simo Nykänen (s. 1911)

Inventoija

Jaana Simonen, 4.11.1988

Tallentaja, Pirjo Karinen, 3.7.2003

Päivittäjä: Auvo Arola, 18.5.2009

Päivittäjä: Julia Virkkala, kuvat ja teksti, 5.6.2020.

Kuvat

15.10.2020



15.10.2020

Kohteen nimi	Juuantalo: Timo Könösen talo
Kunta	176 Juuka
Lähiosoite	Rakkaudenkuja 5
Postitoimipaikka	83900 JUUKA
Kohde ID	176-403-20
Maakunta	Pohjois-Karjala
Kylä	403 JUUKA
Kiinteistötunnus	176-403-22-22
Kohteen tyyppi	Asuminen
Kohdelaji	Rakennusryhmä
Kohteen historia	Ennen nykyistä taloa tontilla oli Kaukas Oy:n talo. Jäljellä oleva ulkorakennus on entisen talon ajoilta peräisin, muistitiedon mukaan Kaukas Oy:n työnjohtaja Palko asui talossa jo 1920-luvulla. Tätä tietoa tukee myös se, että ulkorakennuksen hirrestä löytyi kaiverrus 1923. Ulkorakennusta laajennettiin 1930-luvulla. Perimätiedon mukaan työnjohtaja Palko olisi suorittanut rakennuksen laajentamisen ominpäin ja näin saanut sen takia potkut. Nykyinen päärakennus rakennettu 1950.
Lähiympäristö	Tontti on iso ja tien puoleisilla sivuilla kasvaa korkea kuusiaita. Lähiympäristö on melkein näkymättömissä korkea kuusiaidan takana. Lähellä kerrostalo ja liike- ja asuintalo.
Nykytila	Asemakaavassa tontti on merkitty liiketontiksi. Säilymisedellytykset epävarmat.
Arvot	Rakennushistoriallinen, maisemallinen
Yhteenveto	<p>Talo on tyyppilinen sodan jälkeen rakennettu 1,5-kerroksinen talo. Ulkorakennus on rakennushistoriallisesti merkittävä. Se edustaa sotaa edeltänyttä aittamaista ulkorakennusta. Ulkorakennus kuuluu ajallisesti, alueellisesti ja rakennushistoriallisesti Puu-Juuan yhteyteen.</p> <p>Päivitysinventoinnin maastokäynnillä 2.6.2020 tarkistettu. Rakennus on hyvässä kunnossa. Sisätiloja ei ole päivitysinventoitu 2020. Rakennus vaikuttaa olevan asuinkäytössä. Rakennus pihapiireineen on pidetty kunnossa. Rakennuksen ulkonäkö on muuttunut tehtyjen remonttien myötä. Muhkea kuusiaita on edelleen olemassa ja käytännössä peittää rakennuksen näkyvistä Vanhatien puolella.</p>
Lähteet	<p>Omistajan rakennuspiirustukset</p> <p>Suulliset lähteet: Otto Karjalainen (s. 1910) Hertta Timonen (s. 1928) Helge Honkanen (eläkeläinen)</p>

15.10.2020

Inventoija

Jaana Simonen, 4.8.1988
Tallentaja, Pirjo Karinen, 3.7.2003

Päivittäjä: Julia Virkkala, kuvat ja teksti, 24.6.2020.

Kuvat

15.10.2020



15.10.2020

Kohteen nimi	Eskola, Martta Haverisen liike- ja asuinrakennus
Kunta	176 Juuka
Lähiosoite	Apteekkitie 6
Postitoimipaikka	83900 JUUKA
Kohde ID	176-403-21
Maakunta	Pohjois-Karjala
Kylä	403 JUUKA
Kiinteistötunnus	176-403-22-37
Kohteen tyyppi	Liike-elämä, asuminen
Kohdelaji	Rakennusryhmä
Kohteen historia	<p>Räätäli Juho Hyvönen aloitti vaimonsa Helvin kanssa talon rakentamisen vuonna 1945. Vuonna 1946 Haveriset ostivat talon, jolloin se oli vielä keskeneräinen. Vuonna 1947 talon ulkokuori oli valmis ja sisällä oli muutamia huoneita asumiskunnossa. Talon valmistumista (1948) viivästytti sodan jälkeinen rakennustarvikkeiden säätely. Alakerran liiketiloissa on vielä nähtävillä alkuperäistä huonejakoa, koska alkuaikoina alakerrassa on myös asuinhuoneita.</p> <p>V. 1951 liikkeeseen laitettiin näyteikkunat ja silloin liiketila laajeni 80 cm. Vuoden 1951 remontin yhteydessä liikkeen ovi siirrettiin kesemmälle. Vuonna 1969 Haverisen tekstiililiike siirtyi uuteen kirkonkylän liikekeskukseen ja rakennuksen näyteikkunat muutettiin jälleen asuintalon ikkunoiksi. Haverisen liike palasi entiselle paikalleen v. 1975 ja jatkoi liiketoimintaa, mutta ikkunoita ei enää muutettu takaisin näyteikkunoiksi.</p>
Lähiympäristö	Tontti on kapea. Puutarha on hyvin hoidettu. Ulkorakennuksen nurkalla on vanerinen koirankoppi. Talon vieressä on molemmin puolin tyhjat tontit. Lähellä kerrostalo ja Seurojentalo.
Nykytila	Omistaja haluaa säilyttää rakennuksen asuin- ja liiketalona.
Arvot	Rakennushistoriallinen, maisemallinen
Yhteenveto	<p>Edustaa sodan jälkeistä rakennusperinnettä. Kuuluu alueellisesti ja maisemallisesti Puu-Juuan yhteyteen.</p> <p>Päivytysinventoinnin maastokäynnillä 2.6.2020 tarkistettu. Rakennus on kohtalaisyssä kunnossa, piharakennus on ränsistynyt. Sisätiloja ei ole päivytysinventoitu 2020. Pihapiiri on paikoin puskittunut.</p>
Lähteet	<p>Rakennuslupa no 140/1977 Juuan rakennustoimisto.</p> <p>Suulliset lähteet: Martta Haverinen (s. 1919)</p>

15.10.2020

Inventoija

Jaana Simonen, 3.8.1988

Tallentaja, Pirjo Karinen, 3.7.2003

Päivittäjä: Auvo Arola (kuvat), 23.4.2009

Päivittäjä: Julia Virkkala, kuvat ja teksti, 24.6.2020.

Kuvat

15.10.2020



15.10.2020

Kohteen nimi	Kiinteistö Oy Juuan Vikilä
Kunta	176 Juuka
Lähiosoite	Vanhatie 4
Postitoimipaikka	83900 JUUKA
Kohde ID	176-403-22
Maakunta	Pohjois-Karjala
Kylä	403 JUUKA
Kiinteistötunnus	176-403-22-59
Kohteen tyyppi	Liike-elämä, asuminen
Kohdelaji	Rakennusryhmä
Kohteen historia	<p>Rakennuksen entinen omistaja Vilho Peltola arveli talon rakennetun 1800-luvun puolella. Paikallishistoriassa taas mainitaan kauppias Antti Tossavaisen aloittaneen talossa liikkeen pidon vuosisadan vaihteessa. Vuosisadan vaihteessa ainakin talo oli valmis, mutta lähteet eivät kertoneen, kuka oli talon rakennuttaja. Muistitiedon mukaan talo oli alunperin pieni, punainen, yksikerroksinen mökki, jonka ikkunoissa oli luukut. Simo Nykäsen valokuva-albumissa oli kuva vuodelta 1939, jossa Tossavaisen talosta näkyy ulkoportaat ja vähän seinää. Hirsiseinään oli kiinnitetty vaalijulisteita ja valkopuitteisten, 6-ruutuisten T-mallisten ikkunoiden yläpuolella oli koristelista.</p> <p>Kauppias Antti Tossavaisen vävy jatkoi paikalla liikkeen harjoittamista. Vilho Peltola osti rakennuksen</p> <p>v. 1945-1946. Talossa toimi Kortelaisen (=em. vävy) aikaan kahvila ja Nurmeksen Kauppayhtiön ruokakauppa. Talossa toimi vähän aikaa myös Juuan Säästöpankki. Peltola piti talossa kauppaa ja kahvilaa.</p> <p>Nykyisin rakennuksessa toimii putkiliike ja loppuosa talosta on asuinkäytössä. Talossa on 3 huoneistoa.</p>
Lähiympäristö	1760 m ² tontilla on 2 taloa ja niillä yhteinen ulkorakennus. Pihamaa on hoitamaton. Ympäriällä liike- ja asuintaloja.
Nykytila	Säilymisedellytykset kyseenalaiset. Konttisten veljekset ovat myymässä tonttia rakennuksineen.
Arvot	Rakennushistoriallinen, maisemallinen
Yhteenveto	Talo kuuluu ajallisesti, alueellisesti ja maisemallisesti vanhan Puu-Juuan yhteyteen. Päivitysinventoinnin maastokäynnillä 2.6.2020 tarkistettu. Rakennus on kohtalaisessa kunnossa. Sisätiloja ei ole päivitysinventoitu 2020.

15.10.2020

Lähteet

Rakennuspiirustukset ja asemapiirustukset v. 1964, Juuan rakennustoimisto.

Heikki Kokkonen, Juuan pitäjänhistoria, Helsinki 1941. Simo Nykäsen kirjalliset muistiinpanot ja valokuva.

Suulliset lähteet: Hertta Timonen (s.1928) Uuno Sutinen (s. 1908) Vilho Peltola (s. 1912)

Inventoija

Jaana Simonen 10.10.1988

Tallentaja, Pirjo Karinen, 3.7.2003

Päivittäjä: Auvo Arola (kuvat), 6.5.2009

Päivittäjä: Julia Virkkala, kuvat ja teksti, 24.6.2020.

Kuvat

15.10.2020



15.10.2020

Kohteen nimi	Kiinteistö oy Juuan Vikilä
Kunta	176 Juuka
Lähiosoite	Vanhatie 6
Postitoimipaikka	83900 JUUKA
Kohde ID	176-403-23
Maakunta	Pohjois-Karjala
Kylä	403 JUUKA
Kiinteistötunnus	176-403-22-59
Kohteen tyyppi	Liike-elämä, asuminen
Kohdelaji	Rakennusryhmä
Kohteen historia	<p>Talon entisen omistajan, Vilho Peltolan mukaan talo olisi rakennettu 1800-luvun puolella. Tieto ei ole aivan varma, mutta v. 1910 otetussa valokuvassa talo oli jo olemassa. Talo näkyy taustalla epäselvästi. 1920-luvun alussa otetussa kuvassa talo esiintyy satulakattoisena mökkinä. Katto on päällystetty päreillä ja seinien alapinta on hirsinen. Talossa on 6-ruutuiset ikkunat, joiden yläpuolella on muotoiltu ikkunalaute. Talo on korotettu kaksikerroksiseksi vuoden 1935 jälkeen. Muistitiedon mukaan taloa olisi laajennettu Hannes Nykyrin aikana, jolloin talon korottaminen ajoitui v. 1936-1938. 1964 talo on muutettu keskuslämmitteiseksi.</p> <p>Muistitieto ylsi aikaan, jolloin Anni ja Hannes Nykyri asuivat talossa. Hannes Nykyri valmisti tontilla kattotiiliä ja Anni piti kahvilaa yhdessä tuvassa. Yläkerrassa on toiminut muutaman vuoden matkustajakoti.</p> <p>1934-35 Kauppaosuuskunta aloitti talossa toimintansa. 1938 kauppias Vilho Peltola osti talon. Talossa toimi sekatavarakauppa ja myöhemmin tekstiilimyymälä. Peltolalta talon osti Elias Konttinen. Nykyisin talossa asuu vuokralaisia ja alakerran liiketiloissa Kilo ja metri -niminen tekstiilimyymälä.</p>
Lähiympäristö	Samalla tontilla, jonka pinta-ala on 1760m ² , on kaksi Konttisten veljesten omistamaa taloa. Niillä on yhteinen ulkorakennus. Pihamaa hoitamaton, ympärillä liike- ja asuintaloja sekä kerrostalo.
Nykytila	Säilymisedellytykset kyseenalaiset. Omistajat ovat myymässä tonttia rakennuksiin.
Arvot	Rakennushistoriallinen, maisemallinen
Yhteenveto	<p>Talo kuuluu ajallisesti, alueellisesti ja maisemallisesti vanhan Puu-Juuan yhteyteen.</p> <p>Päivytysinventoinnin maastokäynnillä 2.6.2020 tarkistettu. Rakennus on kohtalaisydessä kunnossa. Sisätiloja ei ole päivytysinventoitu 2020. Pihapiiri on hoitamaton.</p>

15.10.2020

Lähteet

Juuan kotiseutuarkiston valokuvat Rakennuslupa 5/1964, työluva 15/72.

Suulliset lähteet: Hertta Timonen (s. 1928), Otto Karjalainen (s. 1910), Uuno Sutinen (s. 1908), Vilho Peltola (s. 1912), Simo Nykänen (s. 1911)

Inventoija

Jaana Simonen, 7.10.1988

Tallentaja, Pirjo Karinen, 4.7.2003

Päivittäjä: Auvo Arola (kuvat), 6.5.2009

Päivittäjä: Julia Virkkala, kuvat ja teksti, 24.6.2020.

Kuvat

15.10.2020



15.10.2020

Kohteen nimi	Herrala
Kunta	176 Juuka
Lähiosoite	Huttulantie 4
Postitoimipaikka	83900 JUUKA
Kohde ID	176-403-24
Maakunta	Pohjois-Karjala
Kylä	403 JUUKA
Kiinteistötunnus	176-403-22-60
Kohteen tyyppi	Maatalous
Kohdelaji	Rakennusryhmä

Kohteen historia Paikalla on ollut myllytoimintaa vuodesta 1888, vesimylly on saanut nykyisen muotonsa v. 1930 korjauksen yhteydessä. Vuonna 1947 on korjattu ja laudoitettu myllyn turbiinikansi. Myllymuseon korjaus- ja entisöintisuunnitelmat teki museoviraston tutkija Alfred Kolehmainen. Korjaukset tehty pääasiassa työllistämisvarojen turvin vuonna 1977.

Myllymuseo avattiin v. 1979.

Todennäköisesti vuoden 1930 korjaustöiden yhteydessä on muutettu myös myllärin tuvan kuistia. Myllyn rakennuspiirustukset ovat vuodelta 1927. Korjauksen yhteydessä on myllyä korotettu, laajennettu ja kuistia muutettu. Nykyisen avokuistin seinähirret jätetty maalaamatta. Räystäskonsolit ovat samantyyppiset kuin entisessä pitäjäntuvassa, mutta talonpoikaisemmat tyyliiltään. Itäpuolella olevalla seinällä oleva puolikuun muotoinen ikkuna on pantu umpeen.

Tuvan kivijalka tehty pienistä kivistä, avokuisti on nurkkakivien varassa. Nurkkasalvostyyppinä pakotusnurkka. Tuvan sisustus ei ole alkuperäinen.

Aitta on tuvan yhteydessä ja sisäänkäynti on tuvan kuistin kautta. Hirsien päämuoto vaihtelee. Sauna on rakenteeltaan kaksiosainen. Etuosa, jossa on pukuhuone, on lautarakenteinen ja se on rakennettu nurkkakivien varaan. Peräosassa on savusauna. Tämä osa on hirsirakenteinen ja se on rakennettu pienistä kivistä kootulle kivijalalle.

Juuka-seuran arkistossa olevien valokuvien perusteella ilmeni, että vesimylly oli ennen 1930 pienempi ja matalampi. Myllyn ja asuinrakennuksen kuistia on muutettu. Myllyn edessä, itäpäädyn lähellä oli vielä 1960-luvun alussa navetta, joka on nyt purettu.

Muiden rakennusten paikat ovat säilyneet ennallaan. Myllytoiminta loppui alueella 1950-luvulla samoin kuin puiden uittaminenkin.

15.10.2020

Vuoden 1927 piirustuksissa olevaa sahaa ei toteutettu koskaan.

Lähiympäristö

Tontin koko on 2200 m². Museoalue sijaitsee niemenkärjessä; länsi- ja pohjoispuolella virtaa Juuanjoki. Vastakkaisella rannalla on uittoränni, museorannalla vesiputki myllyyn. Piha-alue hoidettu.

Nykytila

Museo on Juuka-seuran omistuksessa ja säilymisedellytykset ovat hyvät.

Arvot

Rakennushistoriallinen, maisemallinen

Yhteenveto

Rakennukset ovat säilyttäneet alkuperäisen ilmeensä ja yhtenäisyytensä. Myllyalue muodostaa eheän kokonaisuuden. Myllärin tupa, aitta ja savusauna edustavat talonpoikaista rakennuskulttuuria.

Päivitysinventoinnin maastokäynnillä 2.6.2020 tarkistettu. Rakennukset ovat hyvässä kunnossa ja Myllymuseo on edelleen toiminnassa.

Lähteet

Juuka-seuran valokuvat, Myllymuseon esite.

Inventoija

Jaana Simonen, 30.6.1988

Tallentaja, Pirjo Karinen, 10.7.2003

Päivittäjä: Auvo Arola (kuvat), 4.5.2009

Päivittäjä: Julia Virkkala, kuvat ja teksti, 26.6.2020.

Kuvat

15.10.2020



15.10.2020

Kohteen nimi	Herrala
Kunta	176 Juuka
Lähiosoite	Huttulantie 3
Postitoimipaikka	83900 JUUKA
Kohde ID	176-403-25
Maakunta	Pohjois-Karjala
Kylä	403 JUUKA
Kiinteistötunnus	176-403-22-75
Kohteen tyyppi	Asuminen
Kohdelaji	Rakennus
Kohteen historia	<p>Tontilla oli aikaisemmin asuinrakennus ja ulkorakennus, joiden sijainti näkyy asemapiirroksessa. Vuonna 1953 myönnettyyn rakennuslupaan sisältyi ehto, että vanhat rakennukset piti purkaa pois. Puretusta asuinrakennuksesta on säilynyt korjauspiirustukset v. 1948.</p> <p>Nykyisen asuinrakennuksen rakentaminen kesti kauan, v. 1956 alakerta oli asuttavassa kunnossa, yläkerta valmistui tämän jälkeen.</p> <p>Vuoden 1953 rakennuspiirustuksissa ollutta parveketta ei ole toteutettu, vaan sen tilalla on kuisti.</p>
Lähiympäristö	Tontti on iso ja sijaitsee mäen rinteessä. Yhdellä puolen virtaa joki. Talon edessä on luonnonmetsää ja niittyä, tontin itäreunalla on naapurin iso ulkorakennus. Pihamaa on hyvin hoidettu.
Nykytila	<p>Säilymisedellytykset ovat hyvät. Omistaja aikoo asua talossa niin kauan kuin kykenee, ei tiedä, mitä talolle tapahtuu sen jälkeen.</p> <p>Jonna Hattunen on ostanut kiinteistön Tarmo Romppaselta helmikuussa 2008. (päivitys 6.5.2009)</p> <p>Rakennus on saneerattu. Pohjakerrokseen on rakennettu autotallit. Rakennus on asuinkäytössä. (Päivitys 26.6.2020)</p>
Arvot	Rakennushistoriallinen, maisemallinen
Yhteenveto	Edustaa toisen maailmansodan jälkeistä rakentamista, ulkoasu pysynyt alkuperäisenä. Kuuluu maisemallisesti Puu-Juuan yhteyteen.
Lähteet	<p>Rakennuslupa-anomukset ja piirustukset Juuan rakennustoimiston arkisto v. 1948 ja 1953.</p> <p>Suulliset lähteet: Pauli Haimakainen (s. 1915 Suistamolla)</p>

15.10.2020

Inventoija

Jaana Simonen, 27.6.1988

Tallentaja, Pirjo Karinen, 10.7.2003

Päivittäjä: Auvo Arola (kuvat), 6.5.2009

Päivittäjä: Julia Virkkala, kuvat ja teksti, 26.6.2020.

Kuvat

15.10.2020

Kohteen nimi	Seurala
Kunta	176 Juuka
Lähiosoite	Apteekkitie 5
Postitoimipaikka	83900 JUUKA
Kohde ID	176-403-26
Maakunta	Pohjois-Karjala
Kylä	403 JUUKA
Kiinteistötunnus	176-403-22-63
Kohteen tyyppi	Kokoontuminen
Kohdelaji	Rakennusryhmä

Kohteen historia Juuan vapaapalokunnan talo paloi 23.7.1921 ja Juuan porvarillisten edistysseurain taloyhdistys rakennutti seurojentalon palaneen talon paikalle 1926. Yhdistys joutui myymään talonsa Juuan suojeluskunnalle 1933, mutta 1944 lakkautettu suojeluskunta lahjoitti talon takaisin varoineen ja velkoineen Juuan porvarilliselle edistysseurain taloyhdistykselle, joka myöhemmin muutti nimensä Juuan valistusseurain kannatusyhdistykseksi.

Talon alkuperäinen ulkoasu on muuttunut. 1920-luvulla otetussa valokuvassa ovat hirsiseinät vuoraamattomat ja talon julkisivulla itään päin oli 2-kerroksinen kuisti. Alakerrassa oli kuisti, jossa oli 7 pylvästä, kaiteet ja portaat, yläkerrassa oli parveke. Pärekaton päätyjen kattoharjalla oli koristesauvat. Myöhemmin kuisti on purettu ja tilalla on 2 tuulikaapilla varustettua sisäänkäyntiä. Myös kattohuovalla päällystetty elokuvien näytössä tarvittu konehuone on rakennettu jälkikäteen.

1977 alakertaan rakennettiin sähkösauna ja 1983 rakennettiin wc. Elokuvasalissa on kattoon laitettu valkoiseksi maalattu, geometrinen ja viistokuvioinen paneli-laudoitus.

Seurojentalossa on toiminut Juuan nimismies, kotiteollisuusneuvonta-asema, keskikoulu ja museo.

Rakennusta on peruskorjattu 1990-luvulla. (Päivitys 26.6.2020)

Lähiympäristö Tontin pinta-ala on 3250 m². Etupiha on osittain asfaltoitu, takapihalla nurmikko. Talon vasemmalla puolella on urheilukenttä-jääkiekkokaukalo, talon takana virtaa joki.

Nykytila Rakennuksen säilymisolosuhteet ovat hyvät, sillä taloa pitävä seura on vakaavarainen. Seuran suunnitelmissa on laittaa jääkiekkokaukalon paikalle puisto. Talon ajoittaisesta peruskorjauksesta on pidetty huolta ja rakennusta aiotaan käyttää edelleenkin seuratoimintaan, elokuvatoimintaan ja asuinkäyttöön.

15.10.2020

Arvot	Rakennushistoriallinen, maisemallinen
Yhteenveto	Rakennus kuuluu ajallisesti, alueellisesti ja maisemallisesti vanhan Puu-Juuan yhteyteen.
Lähteet	Historiikki Juuan valistusseurain kannatusyhdistys ry. 40- vuotta, Juuan kotiseutuarkisto. Työluvat 8/77 ja 51/83 Juuan rakennustoimisto. Valokuva Juuan kotiseutuarkisto. Heikki Kokkonen, Juuan pitäjän historia, Hki 1941. Suulliset lähteet: Simo Nykänen , seuran puheenjohtajana 40 vuotta (s. 1911, k. 1988)
Inventoija	Jaana Simonen, 26.8.1988 Tallentaja, Pirjo Karinen, 10.7.2003 Päivittäjä: Auvo Arola (kuvat), 22.4.2009 Päivittäjä: Julia Virkkala, kuvat ja teksti, 26.6.2020.

Kuvat

15.10.2020



15.10.2020

Kohteen nimi	Miettilä
Kunta	176 Juuka
Lähiosoite	Rakkaudenkuja 4
Postitoimipaikka	83900 JUUKA
Kohde ID	176-403-27
Maakunta	Pohjois-Karjala
Kylä	403 JUUKA
Kiinteistötunnus	176-403-22-64
Kohteen tyyppi	Liike-elämä, asuminen
Kohdelaji	Rakennusryhmä
Kohteen historia	<p>Suutari Edward Miettinen rakensi viereiselle tontille talon v. 1928-29. 1930-luvulla hän rakensi tälle tontille suutarinverstaan, jossa oli myös asuinhuoneisto. Tämä rakennus on nykyisin ulkorakennuksena. Verstaan valmistumisen jälkeen Miettinen rakensi tontin päärakennuksen vielä 1930-luvulla.</p> <p>Päärakennuksessa on toiminut suutari, kenkäkauppa, posti ja parturi. Annikki Halonen lopetti parturiliikkeen pidon v. 1986. Haloset ostivat talon v. 1966 ja 1970-luvun alussa tekivät laajan peruskorjauksen talossa, jolloin vain seinien ulkokuoret jäivät paikoilleen. Silloin taloon vedettiin mm. vesijohto ja muutettiin ikkunoita ja pohjoispuolella lisäksi ikkunoiden paikkaa.</p>
Lähiympäristö	Hyvin hoidettu pihapiiri, jossa kasvaa isoja koivuja. Asuintalon eteläpuolella on suutari Miettisen ensimmäinen talo, pohjoispuolella urheilukenttä ja Seurojentalo. Tien vastakkaisella puolella koulurakennus.
Nykytila	<p>Omistaja aikoo asua talossa niin kauan kuin kykenee.</p> <p>Rakennusta on pidetty kunnossa ja pihapiiri on siisti. (Päivitys 26.6.2020)</p>
Arvot	Rakennushistoriallinen, maisemallinen
Yhteenveto	Talo edustaa sotaa edeltänyttä rakennusperinnettä ja liittyy rakennushistoriallisesti ja alueellisesti Puu- Juuan yhteyteen.
Lähteet	<p>Helge Halosen rakennuspiirustukset v. 1969 Juuan rakennustoimistossa.</p> <p>Suulliset lähteet: Annikki Halonen (s. 1925)</p>
Inventoija	<p>Jaana Simonen, 2.8.1988</p> <p>Tallentaja, Pirjo Karinen, 10.7.2003</p> <p>Päivittäjä: Auvo Arola (kuvat), 21.4.2009</p>

15.10.2020

Päivittäjä: Julia Virkkala, kuvat ja teksti, 26.6.2020.

Kuvat



15.10.2020

Kohteen nimi	Aikala
Kunta	176 Juuka
Lähiosoite	Vanhatie 10
Postitoimipaikka	83900 JUUKA
Kohde ID	176-403-28
Maakunta	Pohjois-Karjala
Kylä	403 JUUKA
Kiinteistötunnus	176-403-22-66
Kohteen tyyppi	Liike-elämä, asuminen
Kohdelaji	Rakennusryhmä
Kohteen historia	<p>Kelloseppä Mikko Pehkonen perusti kello- ja kulta-alan liikkeensä 1922. Hän rakennutti talon 1920- luvulla, todennäköisesti vuosien 1922-1924 välillä. Vuonna 1924 otetussa valokuvassa Mikko Pehkosen talo on 2-kerroksinen ja se on rakennettu Vanhantien suuntaiseksi. Talo oli alunperin nykyistä pienempi, sillä rakennusta on jatkettu länteen päin. Jatko-osa on laudasta, muu osa on hirrestä. Taloa rakennettaessa timpurina oli laulajana tunnettu Eetu Nevalainen.</p> <p>Talon alkuperäinen ulkonäkö on muuttunut, sillä isot näyteikkunat ja tavalliset ikkunat on muutettu ainakin osittain.</p>
Lähiympäristö	Tontin pinta-ala on 1200 m ² . Tontti on pitkä ja kapea. Eteläpuolella on koulu, idässä maantie, pohjoisessa kerrostalo.
Nykytila	<p>1960-luvulla tehtyyn asemakaavaan on tälle tontille merkitty asuin- ja liiketontti, jossa rakennusoikeutta on nykyistä enemmän. Omistaja haluaa purkaa entiset rakennukset ja rakentaa uuden 2-kerroksisen talon tilalle. Säilyminen siten epävarmaa.</p> <p>Mikko Kukkonen myi kiinteistön vuonna 2002 Raimo Kettuselle.</p> <p>Julkisivujen maalipinta hieman rapistunut. Rakennus vaikuttaa olevan aktiivisessa käytössä. (Päivitys 26.6.2020)</p>
Arvot	Rakennushistoriallinen, maisemallinen
Yhteenveto	Rakennus liittyy ajallisesti, alueellisesti ja maisemallisesti vanhan Puu-Juuan yhteyteen. Rakennus edustaa sotaa edeltänyttä rakennusperinnettä.
Lähteet	<p>Työluja ja rakennuspiirustus 4/77 Juuan rakennustoimistosta.</p> <p>Valokuvakansio U 3 VP 695 Myllymuseon valokuvat, Särkänmäki 1924; Juuan koti-seutuarkisto.</p>

15.10.2020

Suulliset lähteet: Hertta Timonen (s. 1928), Uuno Sutinen (s. 1908), Simo Nykänen (s. 1911), Mikko Kukkonen (s. 1940)

Inventoija

Jaana Simonen, 8.8.1988

Tallentaja, Pirjo Karinen, 11.7.2003

Päivittäjä: Auvo Arola (kuvat), 22.4.2009

Päivittäjä: Julia Virkkala, kuvat ja teksti, 26.6.2020.

Kuvat

15.10.2020



15.10.2020

Kohteen nimi	Särkkälä II
Kunta	176 Juuka
Lähiosoite	Rakkaudenkuja 6
Postitoimipaikka	83900 JUUKA
Kohde ID	176-403-29
Maakunta	Pohjois-Karjala
Kylä	403 JUUKA
Kiinteistötunnus	176-403-120-5
Kohteen tyyppi	Asuminen
Kohdelaji	Rakennusryhmä

Kohteen historia Talo on rakennettu nykyisen omistajan mukaan vuosina 1928/1929, vanhemmat juukalaiset ajoittivat talon rakentamistapaan yleisesti 1920-luvulle. Talon rakennutti suutari Edward Miettinen, joka harjoitti nykyisen keittiön kohdalla suutarintointia. Tiedossa olevat rakennuksen muutostyöt on merkitty rakennuspiirustukseen liitteessä 1. Entinen suutarinverstas on nykyisin keittiö. Noin 7 vuotta sitten keittiön nurkassa ollut kuisti purettiin, koska se oli jäämässä vieressä olevan Palotien alle.

Vuonna 1986 korjattiin talon uunit, purettiin keittiön ja huoneen välillä ollut kapea seinä, entinen keittiö muutettiin pesuhuoneeksi ja vaatehuone sähkösaunaksi.

Nykyiset omistajat ostaneet talon 10 vuotta sitten, tontti on vuokrattu kunnalta. Vuokra-aikaa on jäljellä vielä 6 vuotta. Toistaiseksi kunta ei ole suostunut myymään tonttia. Vaikka talon tulevaisuus on epävarma, on nykyinen omistaja laittanut taloon sisävessan, vesijohdon, korjannut lattiat jne.

Tuononen purki huonokuntoisen ulkorakennuksen kesäkuussa 1988, koska sen kunto ei täyttänyt vakuutusyhtiön autotalille asettamia vaatimuksia. Uusi, rakenteilla oleva ulkorakennus on suunniteltu entisen tyyliseksi, mutta vähän isommaksi (siihen käytetään mm. entiset kattotiilet).

Lähiympäristö Iso, hyvin hoidettu piha, piha pääosin nurmikkona. Rakennuksen eteläpuolella kunnan päiväkotia, itäosalla Palotie, pohjoispuolella suutari Miettisen rakennuttama toinen asuintalo.

Nykytila Talon säilymisedellytykset riippuvat maan omistusoikeudesta/käyttöoikeudesta. Nykyiset omistajat kunnostaneet taloa, vaikka kysymys tontin vuokra-ajan jatkamisesta tai tontin myymisestä ei ole ratkennut.

Hyväkuntoisen oloinen, kauniisti säilynyt rakennus. (Päivitys 26.6.2020).

15.10.2020

Rakennus on palanut sisäpuolelta 2022 (Päivitys 12.8.2022)

Arvot

Rakennushistoriallinen, maisemallinen

Yhteenveto

Rakennus on säilyttänyt melko hyvin alkuperäisen ilmeensä ja yhtenäisyytensä. Se edustaa sotia edeltänyttä rakennusperinnettä ja kuuluu alueellisesti ja rakennushistoriallisesti Puu-Juuan yhteyteen.

Lähteet

Rakennuspiirustus ja työluja 246/86 Juuan rakennustoimisto.

Suulliset lähteet: Raimo Tuononen (s. 1948), Otto Karjalainen (s. 1910), Uuno Sutinen (s. 1908).

Inventoija

Jaana Simonen, 1.8.1988

Tallentaja, Pirjo Karinen, 11.7.2003

Päivittäjä: Auvo Arola (kuvat), 21.4.2009

Päivittäjä: Julia Virkkala, kuvat ja teksti, 26.6.2020.

Kuvat

15.10.2020



15.10.2020

Kohteen nimi	Paasosalo
Kunta	176 Juuka
Lähiosoite	Apteekintie 2
Postitoimipaikka	83900 JUUKA
Kohde ID	176-403-30
Maakunta	Pohjois-Karjala
Kylä	403 JUUKA
Kiinteistötunnus	176-403-120-9
Kohteen tyyppi	Liike-elämä, asuminen
Kohdelaji	Rakennusryhmä
Kohteen historia	<p>Talon rakennusaika ajoittuu 1920-luvun puoliväliin muistitiedon ja tontin vuokraajan perusteella. 50 vuodeksi solmittu vuokrasopimus umpeutui v. 1975. Muistitiedon mukaan talon olisivat rakentaneet kirvesmiehet Jussi ja Aatami Kakkinen.</p> <p>Talo oli alunperin yksikerroksinen, vuosina 1927-1955 välisenä aikana siihen rakennettiin yläkerta. Taloa remontoitiin 1960-luvulla, jolloin laitettiin lämpöeristystä lattioihin ja uusittiin keittiötä.</p> <p>Liikehuoneen hirsiseinää on uusittu, koska entiset hirret turmeltuivat vesivahingossa.</p> <p>Talo rakennettiin alunperin liike- ja asuinrakennukseksi. Talossa on toiminut mm. suutari, kampaaja, räätäli, tekstiilikauppa ja kukkakauppa.</p> <p>Viime vuosikymmenenä talon peruskorjauksen esteenä on ollut maanomistuskysymys. Kunta on suostunut jatkamaan vuokra-aikaa vain vuodeksi kerrallaan, eikä talon omistaja ole uskaltanut ryhtyä talon peruskorjaukseen. Tämän takia talosta puuttuu mm. vesijohto.</p>
Lähiympäristö	Pihamaa hoitamaton ja tontilla autonromuja. Viereisten tonttien ulkorakennukset tontin rajan lähellä. Tien vastakkaisella puolella kerrostalo.
Nykytila	<p>Rakennuksen säilyminen on epävarmaa.</p> <p>Erkki Salo ostanut vuonna 2007 tontin Juuan kunnalta ja rakennukset Pentti Kokkoselta vuonna 2007.</p> <p>Päivitysinventoinnin maastokäynnillä 2.6.2020 tarkistettu. Rakennus on silmämääräisesti kohtalaisessa kunnossa. Julkisivujen maalipinta on hieman rapistunut. Sisätiloja ei ole päivitysinventoitu 2020. Rakennus vaikuttaa olevan asuinkäytössä. Pihapiirissä on inventointihetkellä kunnostustyöt meneillään.</p>

15.10.2020

Arvot	Rakennushistoriallinen, maisemallinen
Yhteenveto	Talo edustaa sotaa edeltänyttä rakennusperinnettä ja kuuluu alueellisesti ja rakennushistoriallisesti Puu- Juuan yhteyteen.
Lähteet	Suulliset lähteet: Anja Huotari (eläkeläinen), Otto Karjalainen (s. 1908).
Inventoija	Jaana Simonen, 2.8.1988 Tallentaja, Pirjo Karinen, 11.7.2003 Päivittäjä: Auvo Arola (kuvat), 24.4.2009 Päivittäjä: Julia Virkkala, kuvat ja teksti, 24.6.2020.

Kuvat

15.10.2020



15.10.2020

Kohteen nimi	Särkkälä II
Kunta	176 Juuka
Lähiosoite	Vanhatie 8
Postitoimipaikka	83900 JUUKA
Kohde ID	176-403-31
Maakunta	Pohjois-Karjala
Kylä	403 JUUKA
Kiinteistötunnus	176-403-120-19
Kohteen tyyppi	Liike-elämä, asuminen
Kohdelaji	Rakennusryhmä

Kohteen historia

Ensimmäinen tieto talosta on vuodelta 1924. Silloin otetussa valokuvassa talo on yksikerroksinen, satulakattoinen rakennus, jossa on alhaalla hirsiseinät ja ylhäällä pystylauditus. Ikkunat ovat T- malliset. 1935 otetussa valokuvassa talo on korotettu kaksikerroksiseksi (peltikatto). V. 1946 otetussa valokuvassa näkyy kaupan isot näyteikkunat, sinä vuonna Juuan Osuuspankki korjasi kaupan seiniä, kattoja ja lattioita, todennäköisesti näyteikkunoiden muutos on tehty samanaikaisesti.

V. 1956 otetussa valokuvassa näkyy rakennuksen seinien alaosa, joka on hirrestä ja yläosa, joka on pystylauditusta. Talon vuoraus on tehty v. 1956 jälkeen.

Talossa asui 1920-luvulla kelloseppä Savolainen, joka piti talossa kelloliikettä ja kahvilaa. Jukolan kauppa aloitti sekatarvialiikkeen pidon talossa 1930-luvun alkupuolella.

Alunperin talo oli nykyistä pienempi. 1952 anotussa rakennusluvassa talon kerrosluvaksi ilmoitettiin 1, rakennustilavuudeksi 105 m³, asuinhuoneita 1 kpl, jonka huoneistoala 24 m² ja liikehuoneistoja 1 kpl, jonka huoneistoala 37m².

1952 rakennettiin ullakolle lisää asuinhuoneita liikkeen henkilökunnalle. Myymälän ruoka- ja sekatarvaraosaston sekä käsivaraston väliseinät poistettiin ja ruokatavaraosastolle rakennettiin näyteikkuna ja toinen ulko-ovi.

Tontin pinta-ala on 1500 m². 1965 tontille rakennettiin varastorakennus, jonka piirustukset laati rkm S. Juppi. Varasto rakennettiin poikkeusluvan turvin, koska alueella vallitsi silloin rakennuskielto.

1972 taloon rakennettiin lisää asuinhuoneita. rakennustyöluupahakemuksessa anottiin lupaa tehdä 2 kpl asuinhuoneistoja, joiden pinta-ala olisi 130 m² ja asuinhuoneita 7. Talossa oli ennestään 2 kpl asuntoja: 2h+k (55 m²) ja 3h+k (75 m²).

15.10.2020

- Rakennuksessa on toiminut mm. TK-tuotteen myymälä ja Sinikan Savikamari. Nykyisin talossa toimii Majatalo Juuka ja kahvila Juukeli. (Päivitys 26.6.2020)
- Lähiympäristö** Tontin ympärillä on lauta-aita. Apteekkitien vastapäätä on kerrostalo.
- Nykytila** Kunta on ostanut rakennuksen, säilymisedellytykset hyvät.
- Hyväkuntoisen oloinen, kauniisti säilynyt rakennus. Peltikatto uusittu. (Päivitys 26.6.2020)
- Arvot** Rakennushistoriallinen, maisemallinen
- Yhteenveto** Rakennus kuuluu olennaisesti Juuan vanhan kirkonkylän rakennuskeskittymään. Se kuuluu ajallisesti, alueellisesti ja maisemallisesti Puu-Juuan yhteyteen.
- Lähteet** Valokuvakansio U 3 VP 695, Myllymuseon kuvat, Juuan kotiseutuarkisto. Pauli Revon yksityiset valokuvat. 7.4.1946 ja 6.6.1956 Yhteishyvä -lehti.
- Inventoija** Jaana Simonen, 3.10.1988
Tallentaja, Pirjo Karinen, 11.7.2003
Päivittäjä: Auvo Arola (kuvat), 24.4.2009
Päivittäjä: Julia Virkkala, kuvat ja teksti, 26.6.2020.

Kuvat

15.10.2020



15.10.2020

Kohteen nimi	Kansalaisopisto
Kunta	176 Juuka
Lähiosoite	Rakkaudenkuja 1
Postitoimipaikka	83900 JUUKA
Kohde ID	176-403-32
Maakunta	Pohjois-Karjala
Kylä	403 JUUKA
Kiinteistötunnus	176-403-120-9
Kohteen tyyppi	Opetus
Kohdelaji	Rakennus
Kohteen historia	<p>Koulu tarvitsi lisätiloja, mutta kunta vitkutteli rakentamista. 1923 hankittiin rakennustarvikkeita, mutta hanke raukesi. 1929 hankittiin piirustukset suurta koulua varten (3 kerrosta), mutta rakennushankkeesta luovuttiin suurten kustannusten takia. Elokuussa 1930 Juuan valtuusto hyväksyi rkm O. Savolaisen tekemät piirustukset koulun lisärakennusta varten.</p> <p>Kouluun tuli opettajien asunnot ja luokkia sekä ala- että yläkoululle. Rakennus valmistui v. 1931. Huonejakoa on muutettu, mutta rakennuksen ulkonäkö on pysynyt ennallaan. Opettajien asunnot on muutettu opettajien huoneiksi, kansliaksi jne.</p> <p>Alakerran ikkunat on uusittu, mutta uudet ikkunat on tehty samanlaisiksi kuin entisetkin ikkunat olivat. Kevääseen 1988 rakennuksessa toimi lukio, syksystä 1988 alkaen rakennuksessa toimii kansalaisopisto.</p> <p>Rakennus on saneerattu vuonna 1995 (Päivitys 26.6.2020).</p>
Lähiympäristö	Lukio kuuluu esikoulun ja nuorisotalon kanssa samaan pihapiiriin. Lukion vieressä puutarha, toisella puolen parakki, joka puretaan. Palotien toisella puolella omakotitaloja.
Nykytila	<p>Kunta on ostanut rakennuksen, säilymisedellytykset hyvät.</p> <p>Hyväkuntoisen oloinen, kauniisti säilynyt rakennus. (Päivitys 26.6.2020)</p>
Arvot	Rakennushistoriallinen, maisemallinen
Yhteenveto	Koulu kuuluu ajallisesti, alueellisesti ja maisemallisesti vanhan Puu-Juuan yhteyteen. Sen ulkoasu on pysynyt alkuperäisenä.
Lähteet	Toivo Tirkkonen: Juuan kansakoululaitos 50 vuotias 1880- 1930, sivistyshistoriallinen kuvaus Juuasta, Joensuu 1930. Rakennuspiirustukset Juuan kunnan rakennustoimistosta.

15.10.2020

Suulliset lähteet: Lauri Miettinen, toiminut talonmiehenä 25 v. (s. 1925).

Inventoija

Jaana Simonen, 3.10.1988

Tallentaja, Pirjo Karinen, 11.7.2003

Päivittäjä: Auvo Arola (kuvat), 27.4.2009

Päivittäjä: Julia Virkkala, kuvat ja teksti, 26.6.2020.

Kuvat

15.10.2020



15.10.2020

Kohteen nimi	Taitokartano, entinen Kunnantalo
Kunta	176 Juuka
Lähiosoite	Vanhatie 14
Postitoimipaikka	83900 JUUKA
Kohde ID	176-403-33
Maakunta	Pohjois-Karjala
Kylä	403 JUUKA
Kiinteistötunnus	176-403-120-9
Kohteen tyyppi	Hallinto
Kohdelaji	Rakennusryhmä
Kohteen historia	<p>Pitäjän tuvan rakentaminen oli esillä pitäjänkokouksessa 27.11.1869, jolloin asiaa ruvettiin harkitsemaan.</p> <p>Suunnitelmat olivat valmiina 1877, mutta ne toteutettiin vasta lähes 10 vuotta myöhemmin. 16.10.1886 olleessa kokouksessa pitäjän tupa päätettiin rakentaa Pajasärkän tilalle n.o 22. Taloon tuli sali, jossa voitiin pitää käräjiä, 2 kamaria tuomarille, 1 kamari lautamiehille, tupa, porstua, 2 muuta kamaria ja kyökki eli keittiö.</p> <p>Alkuperäisten suunnitelmien mukaan sinne piti tulla myös leikkuuhuone lääkäriä varten, mutta sen sijalle tuli posti.</p> <p>Talo otettiin käyttöön ja 9.9.1888 tehtiin päätös, jossa tupakanpoltto kiellettiin ainaaksi "kunnankartanon salissa". Päärakennuksen valmistumisen jälkeen tehtiin päätös kaluston hankinnasta ja ulkorakennuksen rakentamisesta. Alunperin käytössä oli alakerta, yläkerta oli avovinttinä. Ikkunat olivat samanlaiset kuin nykyään, paitsi yläkerran päätyihin on tehty ikkunat v. 1962 remontin yhteydessä.</p> <p>Nykyisen avokuistin paikalla oli lasikuisti, jossa oli koristeellinen räystäslauta.</p> <p>1960-luvun alussa taloon tehtiin peruskorjaus, jolloin yläkerran avovintti muutettiin kunnanvaltuuston saliksi ym. kokoontumistiloiksi. Alakerran lattiaa nostettiin ja pantiin muovimatto päälle. 1974-1975 valmistui lisäsiipi, joka turmeli talon alkuperäisen tyylin. Lisäsiipi purettiin 1990-luvun lopulla.</p> <p>Rakennuksessa toimii useita yrittäjiä. (Päivitys 26.6.2020)</p>
Lähiympäristö	Iso, avara piha. Parkkipaikkaa kiertää betonijalan varassa oleva aita. Ympärillä liikkeitä, taloja ja koulurakennuksia.
Nykytila	Säilymisedellytykset ovat hyvät. Entisen kunnantalon lisäsiipi purettu 1990 luvun lopulla.

15.10.2020

Hyväkuntoisen oloinen, kauniisti säilynyt rakennus. (Päivitys 26.6.2020)

Arvot

Rakennushistoriallinen, maisemallinen

Yhteenveto

Rakennus kuuluu ajallisesti, alueellisesti ja maisemallisesti vanhan Puu-Juuan yhteyteen. Se on myös yksi vanhimpia Puu-Juuassa säilyneitä rakennuksia. Rakennus on säilyttänyt jonkin verran alkuperäistä ulkoasuaan, mutta lisäsiipi pilaa miljöön ja tyylin.

Lähteet

Rakennussuunnitelmat, Juuan kunnan arkisto.
Rakennuspiirustukset Juuan kunnan rakennustoimisto.
Valokuvat, Juuan kotiseutuarkisto.

Inventoija

Jaana Simonen, 12.8.1988
Tallentaja, Pirjo Karinen, 11.7.2003
Päivittäjä: Auvo Arola (kuvat),20.4.2009
Päivittäjä: Julia Virkkala, kuvat ja teksti, 26.6.2020.

Kuvat

15.10.2020



15.10.2020

Kohteen nimi	Nuorisotalo
Kunta	176 Juuka
Lähiosoite	Vanhatie 12
Postitoimipaikka	83900 JUUKA
Kohde ID	176-403-34
Maakunta	Pohjois-Karjala
Kylä	403 JUUKA
Kiinteistötunnus	176-403-120-9
Kohteen tyyppi	Kokoontuminen
Kohdelaji	Rakennus
Kohteen historia	<p>Vuonna 1892 tehtiin päätös rakentaa koululle erillinen käsityö- ja voimistelusalit, mutta päätös toteutui vasta v. 1897. Hyväksytyjen suunnitelmien mukaan se rakennettiin maantien varrelle koulurakennuksen päädyn kanssa samaan linjaan. Paikalla ollut aitta purettiin pois.</p> <p>Vuodesta 1920 lähtien käsityö- ja voimistelusalit käytettiin myös luokahuoneena, vaikka se kylmyytensä takia olikin siihen tarkoitukseen sopimaton. V. 1930 tupa oli maalattu punaiseksi. Ikkunapuitteita on uusittu, mutta uudet puitteet on tehty entistä mallia noudattaen.</p>
Lähiympäristö	Nuorisotalo on kunnantalon ja esikoulun välissä. Sillä on yhteinen piha koulujen kanssa.
Nykytila	<p>Talossa toimii tällä hetkellä nuorisotalo, mutta kunta on suunnitellut nuorisolle tiloja muualta. Kunta ei ole tehnyt päätöstä rakennuksen tulevasta käytöstä.</p> <p>Hyväkuntoisen oloinen, kauniisti säilynyt rakennus. (Päivitys 26.6.2020)</p>
Arvot	Rakennushistoriallinen, maisemallinen
Yhteenveto	Rakennus kuuluu ajallisesti, alueellisesti ja rakennushistoriallisesti vanhan Puu-Juuan yhteyteen. Se on osa rakennuskokonaisuutta, josta muodostui viime vuosisadan lopulla kuntakeskus.
Lähteet	<p>Toivo Tirkkonen: Juuan koululaitos 50-vuotias 1880-1930, sivistyshistoriallinen kuvaus Juuasta, Joensuu 1930.</p> <p>Rakennuspiirustukset Juuan kunnan rakennustoimisto.</p> <p>Suulliset lähteet: Lauri Miettinen, talonmies (s. 1925).</p>
Inventoija	Jaana Simonen, 15.8.1988

15.10.2020

Tallentaja, Pirjo Karinen, 14.7.2003

Päivittäjä: Auvo Arola (kuvat), 27.4.2009

Päivittäjä: Julia Virkkala, kuvat ja teksti, 29.6.2020.

Kuvat

15.10.2020



15.10.2020

Kohteen nimi	Esikoulu
Kunta	176 Juuka
Lähiosoite	Rakkaudenkuja 1 B
Postitoimipaikka	83900 JUUKA
Kohde ID	176-403-35
Maakunta	Pohjois-Karjala
Kylä	403 JUUKA
Kiinteistötunnus	176-403-120-9
Kohteen tyyppi	Opetus
Kohdelaji	Rakennus
Kohteen historia	<p>Syksyllä 1884 perustettiin kuntaan toisen opettajan virka ja kunta vuokrasi 150 mk koulutilat Karoliina Itkoselta (talollisen Adan Karjalaisen leski). Kouluhuoneet - sali ja 2 kamaria ja kyökki sekä aitta - olivat tilalla no 22 Särkkälässä. Myöhemmin kunta osti tilan rakennuksineen. Koulutaloa oli laajennettu ja korjattu vähitellen. Alkuperäinen luokkahuoneena toiminut tila rakennettiin 1865, naisopettajan asuinhuoneet 1877, naisopettajan kyökki, isompi luokkahuone ja miesopettajan asunto 1886.</p> <p>Koulutaloa on korjailtu korottamalla matalampia luokkahuoneita. Ennen v. 1930 rakennettiin oppilaseteinen pihanpuolelle ja maalattiin koulu valkeaksi. Tämän jälkeen koulu saavutti nykyisen muotonsa, v. 1930 jälkeen on ulkonäköä muutettu vaihtamalla oppilaseteisen pulpettikatto harjakatoksi ja lisäämällä Vanhatien varressa olevaan päätyyn 2 ikkunaa (toinen ylös ja toinen alas).</p> <p>1954 opettajien asuntoihin tehtiin wc:t, 1962 muutettiin kattilahuoneen tilat saunaksi, pesuhuoneeksi ja pukuhuoneeksi.</p> <p>Koulun ikkunapuitteita on jouduttu uusimaan, mutta uusiessa on noudatettu entistä mallia. 1987 hyväksyttiin työlupahakemus esikoulun peruskorjauksesta ja muuttamisesta nuorisotiloiksi. Piirustukset hyväksyttiin, mutta niitä ei pantu vielä täytäntöön.</p>
Lähiympäristö	Koulun pohjoispuolella on iso, osittain villiintynyt puutarha, ympärillä nuorisotalo ja lukio. Lähellä omakotitaloja ja kunnantalo.
Nykytila	Säilymisedellytykset ovat hyvät. Kunta suunnitellut siirtävänsä esikoulun entisen palolaitoksen tiloihin ja esikoululta vapautuviin tiloihin on tulossa nuorisotalo.
Arvot	Hyväkuntoisen oloinen, kauniisti säilynyt rakennus. (Päivitys 29.6.2020)
	Rakennushistoriallinen, maisemallinen

15.10.2020

- Yhteenveto** Rakennus kuuluu ajallisesti, alueellisesti ja maisemallisesti vanhan Puu-Juuan yhteyteen. Rakennus saavutti ulkoiset mittasuhteensa v. 1865-1930 välisenä aikana.
- Lähteet** Toivo Tirkkonen: Juuan koululaitos 50-vuotias 1880-1930, sivistyshistoriallinen kuvaus Juuasta, Joensuu 1930.
Rakennuspiirustukset Juuan kunnan rakennustoimisto.

Suulliset lähteet: Lauri Miettinen, talonmies (s. 1925).
- Inventoija** Jaana Simonen, 15.8.1988
Tallentaja, Pirjo Karinen, 14.7.2003
Päivittäjä: Auvo Arola (kuvat), 28.4.2009
Päivittäjä: Julia Virkkala, kuvat ja teksti, 29.6.2020.

Kuvat

15.10.2020



15.10.2020

Kohteen nimi	Entinen paloasema
Kunta	176 Juuka
Lähiosoite	Rakkaudenkuja 10
Postitoimipaikka	83900 JUUKA
Kohde ID	176-403-36
Maakunta	Pohjois-Karjala
Kylä	403 JUUKA
Kiinteistötunnus	176-403-120-9
Kohteen tyyppi	Palo- ja pelastus
Kohdelaji	Rakennus
Kohteen historia	Paloaseman rakennuspiirustukset hyväksyttiin v. 1952 ja rakennus valmistui v. 1954. Paloasema toimi talossa v. 1984 asti, sen jälkeen rakennuksessa on toiminut kunnan tekninen varikko. Nyt on tehty päätös, että tilat saneerataan esikoulun käyttöön. Käyttötarkoituksen muutos aiheuttaa muutoksia ainakin rakennuksen julkisivuun.
Lähiympäristö	Rakennuksen takana kulkee joki. Vasemmalla puolella on kerrostalo, oikealla lasten päiväkotit. Piha on asfaltoitu, rakennusta ympäröi nurmikko.
Nykytila	Säilymisedellytykset ovat hyvät, käyttötarkoitus ja julkisivu tulevat muuttumaan. Rakennus on kohtalaisessa kunnossa ja päivitysinventoinnin aikaan asuinkäytössä. (Päivitys 29.6.2020)
Arvot	Rakennushistoriallinen
Yhteenveto	Edustaa 1950-luvun julkista rakentamista. Rakennuksen ulkoasu on pysynyt alkuperäisenä, rakennus kuuluu alueellisesti ja maisemallisesti Puu- Juuan yhteyteen.
Lähteet	Rakennuspiirustukset ja työselvitys ovat Juuan kunnan rakennustoimistossa.
Inventoija	Jaana Simonen, 4.7.1988 Tallentaja, Pirjo Karinen, 14.7.2003 Päivittäjä: Auvo Arola (kuvat), 20.4.2009 Päivittäjä: Julia Virkkala, kuvat ja teksti, 29.6.2020.

15.10.2020

Kuvat



15.10.2020



15.10.2020

Kohteen nimi	Päiväkoti
Kunta	176 Juuka
Lähiosoite	Rakkaudenkuja 8
Postitoimipaikka	83900 JUUKA
Kohde ID	176-403-37
Maakunta	Pohjois-Karjala
Kylä	403 JUUKA
Kiinteistötunnus	176-403-120-9
Kohteen tyyppi	Hoitoala
Kohdelaji	Rakennusryhmä
Kohteen historia	<p>Kunnanlääkärin virkatalo rakennettiin samoihin aikoihin koulun kanssa. Joukko juukalaisia miehiä antoi takuusitoomuksen 1930, jotta lääkärintalon urakkaporukka kykenee selviytymään työstään.</p> <p>Lääkärintalo oli ensi kerran mainittu kuntakustannuksissa v. 1931. 1940 tehtiin talossa remontti, jolloin mm. ullakolle tehtiin lisähuone. Taloa laajennettiin v. 1964. Laajennuspiirustukset laati rkm Toivo Lappalainen. Lisärakennuksen pinta-ala oli 125m² ja tila rakennettiin kunnanlääkärin vastaanottotiloiksi. 1975 (työlupa 5/76) muutettiin lääkärin vastaanottotilat lasten päiväkodiksi, piirustukset laati rkm Lauri Puoskari.</p> <p>Vasemmalla puolella oli ollut Juuan terveystoimisto ja yksi asunto, jotka v. 1984 muutettiin myös päiväkodin tiloiksi (työlupahakemus 293/84). 1987 rkm Seppo Inkinen suunnitteli päiväkodin muutos- ja peruseräparannuksen.</p> <p>Talon alkuperäinen ulkoasu on muuttunut lisärakennuksen myötä. Talon ulkoväri on sellainen., että vanhan osan julkisivu Palotielle ja lisärakennus kokonaan ovat vihreitä. Vanhan osan sisäpihan puoleinen julkisivu on sininen. Nurkka- ja ikkunalaudat ovat valkoiset, räystäään alaosaat tummanvihreät.</p>
Lähiympäristö	Tontin koko 2150 m ² . Ympäriällä koulut, entinen paloasema ja omakotitalot. Vieressä kulkee joki.
Nykytila	<p>Säilymisedellytykset hyvät.</p> <p>Tilanne 4/2009 ulkorakennus purettaneen ja samoin päiväkodin lisäsiipi.</p> <p>Rakennus on hyvässä kunnossa. Rakennuksen vanha osa on maalattu kokonaan vihreäksi. Siipiosa on valkoinen, vanhan osan ja siipiosan yhdistää keltaiseksi rapattu, matalampi rakennusosa. (Päivitys 29.6.2020)</p>
Arvot	Rakennushistoriallinen, maisemallinen

15.10.2020

Yhteenveto Talon vanhin osa kuuluu ajallisesti, alueellisesti ja maisemallisesti vanhan Puu-Juuan yhteyteen. Talo on säilyttänyt melko pitkälle alkuperäisen ulkoasunsa, mutta lisärakennus turmelee talon tyyliä.

Lähteet Takuusitoomus, rakennuspiirustukset v. 1964, 1976, 1984 ja 1987 Juuan kunnan rakennustoimisto.

Inventoija Jaana Simonen, 17.8.1988
Tallentaja, Pirjo Karinen, 14.7.2003
Päivittäjä: Auvo Arola (kuvat), 20.4.2009
Päivittäjä: Julia Virkkala, kuvat ja teksti, 29.6.2020.

Kuvat

15.10.2020



15.10.2020

Kohteen nimi	Juuan kirkko ja tapuli
Kunta	176 Juuka
Lähiosoite	Kirkkotie 15
Postitoimipaikka	83900 JUUKA
Kohde ID	176-403-100 a
Maakunta	Pohjois-Karjala
Kylä	403 JUUKA
Kiinteistötunnus	176-403-13-112
Kohteen tyyppi	Uskonnon harjoittaminen
Kohdelaji	Rakennusryhmä
Kohteen historia	<p>Juuka perustettiin Pielisjärven ja Nurmeksen osista rukoushuonekunnaksi 1741 ja ensimmäinen kirkko valmistui 1748.</p> <p>Juuan nykyinen kirkko rakennettiin 1782 ja uudistettiin nykyasuunsa 1850-1851 arkkitehti C. A. Gustavsonin 1844 laatiman piirustuksen mukaan. Pielisjärvestä Juuka erotettiin seurakunnaksi 1880.</p> <p>Peruskorjaus 1974 (Heikki Elomaa), sisämaalaus 1989 (Jari Reponen).</p> <p>Empiretyylinen Juuan ristikirkko kellotapuleineen muodostaa rauhaisan keitaan Juuan sisääntuloväylän varressa. Puukirkko on rakennettu alkuaan 1782 yksinkertaiseksi tasavartiseksi ristikirkoksi. Kirkko on uudistettu täysin 1850-1851. Nykyisessä muodossaan se on kahdeksankulmaisella keskiosalla korostettu, tasavartinen ja sisäviisteinen ristikirkko. Kirkko muistuttaa suunnittelijansa intendentinkonttorin konduktööri C.A. Gustavsonin Kiuruvedelle piirtämää ja 1937 palanutta Kiuruveden kirkkoa.</p> <p>Sisätilaa kattaa ristikeskuksessa kupu ja sakaroissa tasakatto. Alttaritaulu kuvaa Jeesusta ristillä ja on Kaarlo Kiljanderin 1885 maalaama jäljennös Adolf von Beckerin taulusta.</p> <p>Erillinen kellotapuli on rakennettu 1818 ja uusittu 1851. Kirkon ympärillä on vanha, kivimuurin rajaama hautausmaa.</p>
Lähiympäristö	Kauniisti hoidettu kirkkopuisto. Hautausmaa sijoittuu kirkon ympärille, aluetta rajaa vanha kiviaita. Pysäköintialueet sijaitsevat Kirkkotien varressa, kirkon etelä- ja itäpuolella.
Nykytila	Säilymisedellytykset hyvät.

15.10.2020

Arvot	Historiallinen, rakennushistoriallinen, maisemallinen
Yhteenveto	Kauniisti säilynyt empiretyylinen, keskeisesti korostettu tasavartinen sisäviisteinen ristikirkko. Aiemmin kirkko ympäristöineen kuului ennen sotia myös maisemallisesti Juuan vanhaan keskustaan. Nyt enää Juuanjoki rantoineen yhdistää ne toisiinsa.
Lähteet	Kulttuuriympäristön palveluikkuna kyppi.fi, Juuan kirkko.

Inventoija Julia Virkkala, kuvat ja teksti, 29.6.2020.

Kuvat



15.10.2020



15.10.2020

Kohteen nimi	Juuan tsasouna
Kunta	176 Juuka
Lähiosoite	Laurilantie 9
Postitoimipaikka	83900 JUUKA
Kohde ID	176-403-100 b
Maakunta	Pohjois-Karjala
Kylä	403 JUUKA
Kiinteistötunnus	176-403-29-119
Kohteen tyyppi	Uskonnon harjoittaminen, asuminen
Kohdelaji	Rakennusryhmä

Kohteen historia Pyhän profeetta Elian tsasouna kohoaa Juuan kirkonkylällä. Tsasouna on Nurmeksen ortodoksisen seurakunnan ylläpitämä, ja siellä järjestetään säännöllisesti erilaisia tilaisuuksia. Tsasounan ulkopuolella on myös Karjalan jääneiden vainajien muistolle pystytetty muistomerkki.

17.8.1956 valmistuneen rakennuksen on suunnitellut arkkitehti Toivo Paatela. Ura-koitsijana toimi rakennusmestari Urpo Palenius ja hänen aliurakoitsijanaan Niilo Termä.

Rakennus vihittiin ortodoksiseksi pyhäköksi Karjalan Piispa Paavalin johdolla 12.5.1957. Tsasounan tontti, rakennuskustannukset ja kalustus on maksettu valtion jälleenrakennusvaroista. Rakennuksen pinta-ala on 82,5 m² ja tilavuus 433 m³. Ympäristön aluesuunnitelman laati konsulentti Sirkka Lehti Pohjois-Karjalan Marttapii-ristä.

Pääosan tsasounan ikoneista on maalannut Martta Neiglic-Platonof. Ylinnä alttarissa on Kristus Pantokrator, oikealla Kristus-ikoni ja vasemmalla Jumalan äiti -ikoni. Uhripöydän yläpuolella on Getsemane-rukous. Lisäksi Neiglic-Platonofin maalaamia ovat suurikokoiset ylienkeleli Mikaelia esittävä ikoni ja Profeetta Elian ikoni. Alttarin edessä oikealla puolella on analogilla Aino Meriläisen maalaama profeetta Elian ikoni.

Rakennus on saneerattu vuonna 1989 Juuan Rakentajien toimesta. Tuolloin siirryttiin myös öljylämmityksestä suoraan sähkölämmitykseen.

Samalla tontilla sijaitsee oletettavasti samaan aikaan rakennettu rivitalo, joka muodostaa tyyllisesti ja rakenteellisesti yhteneväisen kokonaisuuden tsasounan kanssa.

15.10.2020

Lähiympäristö	Tsasouna ja asuinrakennus sijaitsevat samalla tontilla. Tontilla kasvaa useita isoja puita
Nykytila	Säilymisedellytykset hyvät.
Arvot	Rakennushistoriallinen, maisemallinen
Yhteenveto	Rukoushuoneen arkkitehtuuri perustuu ortodoksiseen traditioon, josta asuinrakennuskin on saanut vaikutteita. Rakennukset sopivat sekä materiaaleiltaan ja mitoitukseltaan Juuan perinteiseen rakennuskantaan ja kaupunkikuvaan.
Lähteet	https://www.visitkarelia.fi/fi/Kohteet/Juuka/Kayntikohteet/Pyhan-profeetta-Elian-tsasouna , viitattu 15.10.2020. Pyhäköt, Nurmeksen ortodoksinen seurakunta, 2006.
Inventoija	Julia Virkkala, kuvat ja teksti, 15.10.2020.

Kuvat

15.10.2020



15.10.2020

Kohteen nimi	Timola (ent. Karjala)
Kunta	176 Juuka
Lähiosoite	Juuantie 4
Postitoimipaikka	83900 JUUKA
Kohde ID	176-403-240
Maakunta	Pohjois-Karjala
Kylä	403 JUUKA
Kiinteistötunnus	176-403-11-138
Kohteen tyyppi	Asuminen
Kohdelaji	Rakennusryhmä
Kohteen historia	<p>Nykyiset omistajat ovat asuneet talossa 3 vuotta. Asuinrakennus on tehty 1966. Navettarakennuksen tarkka rakennusaika ei ole tiedossa. Perustuksesta löytyvät vuosiluvut 1855 ja 1938. Tiiliosa on rakennettu myöhemmin, 1938? Peruskorjaustyöt olivat käynnissä kohdetta inventoitaessa (1999).</p> <p>Korjauksiin oli saatu ympäristökeskuksen tukea.</p> <p>Pihapiirissä on vanhanaikainen kivikaivo, jonka syvyys on 7 m.</p>
Lähiympäristö	Noin 200 m päässä lännessä kulkee Juuanjoki. Ympäristö on vanhaa Juuan kirkonkylän peltomaisemaa. Vieressä sijaitsee ABC-huoltoasema. (Päivitys 26.6.2020)
Nykytila	<p>Omistaja suhtautuu kohteen korjauksiin ja säilyttämiseen myönteisesti. Kohde sijaitsee juuri kaava- alueen ulkopuolella. Säilymisedellytykset hyvät.</p> <p>Rakennukset ja pihapiiri ovat hyvässä kunnossa ja hoidettuja. (Päivitys 29.6.2020)</p>
Arvot	Rakennushistoriallinen, maisemallinen
Yhteenveto	Kohde on kirkonkylän vanhimpia tiloja, isonjaon alkupuolen aikainen Juuankylän kantatila. Maisemallisesti merkittävä.
Lähteet	<p>Rak. valvonta. Saloheimo Veijo: Pohjois-Karjalan asutusmuodot 1600-luvulla. Kylä- ja pitäjäkartat.</p> <p>Suulliset lähteet: Kallinen Timo (s. 1958)</p>
Inventoija	<p>Janne Kukkonen, Auvo Arola, 3.8.1999</p> <p>Tallentaja: Minna Kinnunen, 29.9.2003</p>

15.10.2020

Päivittäjä: Julia Virkkala, kuvat ja teksti, 29.6.2020.

Kuvat



15.10.2020



15.10.2020

Kohteen nimi	Villelä
Kunta	176 Juuka
Lähiosoite	Villenpolku 1
Postitoimipaikka	83900 JUUKA
Kohde ID	176-403-244
Maakunta	Pohjois-Karjala
Kylä	403 JUUKA
Kiinteistötunnus	176-403-18-63
Kohteen tyyppi	Asuminen
Kohdelaji	Rakennusryhmä
Kohteen historia	<p>Aiempiä omistajia: Hilja Karjalainen, Ville Puoskari, Unto ja Raimo Pirinen. Siitä ei ole tietoa, kuinka kauan tila on ollut edellisten omistajien hallussa. Puoskarin perilliset ovat myyneet tilan huutokaupassa (?). Heino Kuiri on ostanut tilan Pirisiltä 1981.</p> <p>Autotalli on muutettu asuinkäyttöön 1985 ja varsinainen asuinrakennus, joka on ilmeisesti 1920-luvulta on jäänyt kesäkäyttöön. Kesäasunnon mitat ovat 7,2 m x 4,4 m. Tuvassa on vuolukivinen hellauuni ja huoneen puolella tiiliuuni. Asuinrakennuksen mitat ovat 9,9 m x 6,1 m. Rakennuksen yhteydessä on liiteri. Wc- ja saunatilojen alapuolella on kellari.</p>
Lähiympäristö	Juuanjoki virtaa alle 100 metrin päässä. Kohde sijaitsee puu-Juuan läheisyydessä Hutulan tanssilavan vieressä.
Nykytila	<p>Omistaja suhtautuu myönteisesti rakennusten säilyttämiseen ja korjauksiin. Säilymisedellytykset hyvät.</p> <p>Rakennukset ovat kohtalaisessa kunnossa ja käytössä. Pihapiiri on avoin. (Päivitys 29.6.2020)</p>
Arvot	Rakennushistoriallinen, maisemallinen
Yhteenveto	Kohde kuuluu Juuankylän vanhaan rakennuskantaan.
Lähteet	<p>Rak. valvonta.</p> <p>Suulliset lähteet: Kuiri Jorma Elias (s. 1953)</p>
Inventoija	<p>Janne Kukkonen, Auvo Arola, 10.8.1999</p> <p>Tallentaja: Minna Kinnunen, 29.9.2003</p> <p>Päivittäjä: Julia Virkkala, kuvat ja teksti, 29.6.2020.</p>

15.10.2020

Kuvat



15.10.2020



15.10.2020

Kohteen nimi	Sirkkala
Kunta	176 Juuka
Lähiosoite	Sairaalantie 20
Postitoimipaikka	83900 JUUKA
Kohde ID	176-403-249
Maakunta	Pohjois-Karjala
Kylä	403 JUUKA
Kiinteistötunnus	176-403-29-110
Kohteen tyyppi	Asuminen
Kohdelaji	Rakennusryhmä

Kohteen historia Asuinrakennus on rakennettu 1949 lasikuistillisena ja ulkoseinät ovat olleet hirsipinnalla. Vaakapaneli- ulkovaoraus on tehty 1950-luvun alkupuolella. Sähköt on asennettu 1952.

Vuonna 1973 puulämmitys on muutettu sähkölämmitykseksi (leivinuuni purettiin). Samalla on poistettu tuvan ja makuuhuoneen välinen ovi, jolloin tilat ovat tulleet avaramman tuntuiseksi. Ikkunat on uusittu 1975.

Vuonna 1981 tehdyn peruskorjauksen yhteydessä huopakate on vaihdettu pelliksi. Lasikuistista on tehty umpikuisti. Talon sisällä on vanha laotalattia uusittu nykyaikaiseksi, tehty wc-tilat sekä muutoksia keittiötilassa.

Vanha, vuonna 1956 purettu navetta on sijainnut nyk. navetasta noin 10 m pohjoiseen päin. Navetan huopakate on vaihdettu peltikatteeksi 1990-luvun alkupuolella.

Edellinen talousrakennus on ollut yhteinen naapurin kanssa (rakennettu rajan kahdulta puolelta). Se on sijainnut talon itäpuolella. Rakennus on purettu 1963. Tal. rak. huopakate on vaihdettu peltiseksi 1980.

Omistajan kertoman mukaan rakennus tunnetaan myös nimellä Pirttilä (päivitys 2.7.2020).

Lähiympäristö Kohteen eteläpuolella on Juuka-Juankoskitie, länsi- ja pohjoispuolella ovat talon vanhat pellot. Piha on hoidettu ja puutarhamainen.

Nykytila Kohteen säilymisedellytykset ovat hyvät.

Rakennusta saneerattu.

Arvot

15.10.2020

Yhteenveto Kohde kuuluu Juuankylän sotienjälkeisen ajan rakennuskantaan. Tehtyjen saneerausten myötä rakennus on menettänyt kerroksellisuutta ja ominaispiirteitä. Piha-
piirissä on säilyneitä vanhoja piharakennuksia.

Lähteet Rauha Kuittisen arkisto.

Suulliset lähteet: Kuittinen Rauha (s. 1925)

Inventoija Janne Kukkonen, Auvo Arola, 23.8.1999

Tallentaja: Minna Kinnunen, 1.10.2003

Päivittäjä: Auvo Arola (kuvat), 3.9.2009

Päivittäjä: Julia Virkkala, kuvat ja teksti, 29.6.2020.

Kuvat



15.10.2020



15.10.2020

Kohteen nimi	Jokela
Kunta	176 Juuka
Lähiosoite	Laurilantie 2
Postitoimipaikka	83900 JUUKA
Kohde ID	176-403-250
Maakunta	Pohjois-Karjala
Kylä	403 JUUKA
Kiinteistötunnus	176-403-29-25
Kohteen tyyppi	Asuminen
Kohdelaji	Rakennusryhmä
Kohteen historia	Historiatietoja ei ole saatavilla. Rakennus valmistunut ilmeisesti 1920-luvulla.
Lähiympäristö	Juuanjoki virtaa rakennusten itäpuolella. Kohde sijaitsee Laurilantien ja Juuka-Juankoski-tien kulmauksessa.
Nykytila	<p>Asuinrakennuksen huopakate on huono. Rakennus on tyhjillään ja lämmittämätön, ikkunat ja ovet on peitetty levyillä.</p> <p>Rakennus vaikuttaa hylätyltä. Peltikatetta on alettu rakentaa, mutta työ on jäänyt kesken ja toisella puolella ei inventointihetkellä ole katetta. Ikkunoita on rikottu ja piha-alue on puskittunut. (Päivitys 2.7.2020)</p>
Arvot	
Yhteenveto	Kohde kuuluu Juuankylän vanhaan rakennuskantaan. Tila sijaitsee Juuanjoen varrella.
Lähteet	Kunnan osoitejärjestelmä.
Inventoija	Janne Kukkonen, Auvo Arola, 20.8.1999 Tallentaja: Minna Kinnunen, 1.10.2003 Päivittäjä: Julia Virkkala, kuvat ja teksti, 2.7.2020.

15.10.2020

Kuvat



15.10.2020

Kohteen nimi	Peltola
Kunta	176 Juuka
Lähiosoite	Laurilantie 4
Postitoimipaikka	83900 JUUKA
Kohde ID	176-403-253
Maakunta	Pohjois-Karjala
Kylä	403 JUUKA
Kiinteistötunnus	176-403-16-32
Kohteen tyyppi	Asuminen
Kohdelaji	Rakennusryhmä

Kohteen historia Asuinrakennus on ollut alunperin pärekattoinen ja hirsipintainen. Kooltaan se on ollut yhden tuvan, salin ja kolmen huoneen suuruinen, sisäänkäyntejä on ollut kaksi. Tupa on sisältä hirsipinnalla, salissa ja huoneissa on seinissä pinkopahvit ja tapetit. Ulkovuorauksen asentamisajankohdasta ei ole tietoa. Tiilikatto on asennettu pärekaton päälle 1929, asentajana on ollut Antti Pääkkönen. Hänen nimikirjaimensa ja vuosiluku löytyvät kattorakenteista kaiverrettuna.

Taloa on uusittu 1960 (ei ole tietoa, mitä on uusittu). Vuonna 1968 on tehty peruskorjaus, jolloin puu- uunilämmitys on muutettu öljykäyttöiseksi vesikeskuslämmitykseksi. Huonekorkeutta on madallettu yhdellä metrillä. Seinät ja katot on verhoiltu lastulevyllä (ei lisälämmöneristystä). Lattiat on laitettu nykyaikaisiksi (lämmöneristys). Asuintilat on muutettu viideksi erikokoiseksi huoneistoksi, vuokra-asuntokäyttöön soveltuviksi. Vuonna 1982 on yhteen asuntoon tehty sauna. Ulko-maalaukset on suoritettu 1999.

Navetan rakennusaika on ehkä 1890. Tulipalo tuhosi navetan hirsisen yläosan 1974, jonka jälkeen navetta on rakennettu rankorakenteisena ja katteeksi on laitettu pelti. Myös aitta ja riihi ovat samalta ajalta kuin navetta eli mahd. noin vuoden 1890 tienoilta.

Omistajat:

Pekka Peltola on ostanut tilan Miettisiltä 1886, ei ole tietoa, mihin saakka tila on ollut hänen omistuksessaan. Samuli Peltolalla tila oli vuoteen 1933, jonka jälkeen Aarne Peltolalla vuoteen 1972. Nykyinen omistaja, Aarnen poika Erkki, s. 1944, tuli talon isännäksi 1972.

Ote suuresta maatilakirjasta: Peltolan on omistanut vuodesta 1933 Aarne Johannes Peltola, s. 3.4.1910, vaimo Hilja os. Lindblad, s. 23.5.1913, emäntänä vuodesta 1935. Tila on ollut suvulla vuodesta 1886 ja sen edellinen isäntä oli Samuli Peltola. Kantatilasta on erotettu useita muita tiloja ja se sijaitsee 1 km Pielisen rannasta,

15.10.2020

talouskeskus on kirkonkylässä. Kokonaispinta-ala on 352,32 ha, josta metsää 330 ha ja peltoa 15 ha. Päärakennus on viljelysten ympäröimä ja sijaitsee Joensuun-Kajaanin tien varressa.

Lähiympäristö

Omat peltoaukeat sijaitsevat pohjoispuolella, Juuan avovankila itäpuolella. Juuanjoki virtaa kaakkoispuolella ja Laurilantie sijaitsee länsipuolella.

Nykytila

Omistaja suhtautuu myönteisesti rakennusten säilyttämiseen ja kunnostamiseen. Rakennukset ja pihapiiri ovat hyvässä kunnossa ja hoidettuja. (Päivitys 29.6.2020)

Arvot

Rakennushistoriallinen, maisemallinen (päivitys 29.6.2020)

Yhteenveto

Kohde on kirkonkylän vanhimpia.

Lähteet

Rak.valvonta.

Erkki Peltolan arkisto. Suuri maatilakirja, s. 1966.

Suulliset lähteet: Peltola Erkki Juhani, s. 1944.

Inventoija

Janne Kukkonen, Auvo Arola, 25.8.1999

Tallentaja: Minna Kinnunen, 2.10.2003

Päivittäjä: Julia Virkkala, kuvat ja teksti, 2.7.2020.

Kuvat

15.10.2020



15.10.2020

Kohteen nimi	Säämälä
Kunta	176 Juuka
Lähiosoite	Sairaalantie 40
Postitoimipaikka	83900 JUUKA
Kohde ID	176-403-254
Maakunta	Pohjois-Karjala
Kylä	403 JUUKA
Kiinteistötunnus	176-403-16-32
Kohteen tyyppi	Asuminen
Kohdelaji	Rakennusryhmä
Kohteen historia	Historiatietoja ei ole saatavilla, mutta rakennus on ilmeisesti valmistunut 1910-luvulla. Tuvassa on hellauuni, huoneen puolella on pönttöuuni. Lisäksi rakennuksessa on pieni eteinen ja ruokakomero. Tuvan ja huoneen katossa on valkeaksi maalattu paneli, seinissä halteksit ja tapetti. Lattioissa on muovimatto. Tiedot sisätiloista on saatu ulkoapäin katsomalla ikkunasta. Eteiseen ja ruokakomeroon ei ole näköyhteyttä. Rakennuksen mitat ovat 12,6 m x 5,3 m.
Lähiympäristö	Pohjoisessa virtaa Vepsänjoki, idässä on omakotitaloasutusta. Etelässä kulkee Juankoski-Juuka -tie, lännessä on mäntymetsää.
Nykytila	Rakennukset ovat tyhjillään, omistaja asuu muualla. Asuinrakennuksen katossa joenpuolella on savupiipun vieressä vuotokohta (samalta kohdalta on ylimpiä seinähirsiiä lahonnut). Rakennuksia on kunnostettu ja ne ovat hyväkuntoisia. Päärakennuksen yhteyteen on tehty pieni kuisti, rakennukset vaikuttavat olevan vapaa-ajan käytössä. Sisätiloja ei ole päivytysinventoitu. (Päivitys 29.6.2020)
Arvot	
Yhteenveto	Kohde kuuluu vuosisadan alkupuolen rakennuskantaan.
Lähteet	Rak.valvonta.
Inventoija	Janne Kukkonen, Auvo Arola, 7.9.1999 Tallentaja: Minna Kinnunen, 2.10.2003 Päivittäjä: Julia Virkkala, kuvat ja teksti, 2.7.2020.

15.10.2020

Kuvat



15.10.2020



15.10.2020

Kohteen nimi	Inkilä
Kunta	176 Juuka
Lähiosoite	Kokkokalliontie 17
Postitoimipaikka	83900 JUUKA
Kohde ID	176-403-256
Maakunta	Pohjois-Karjala
Kylä	403 JUUKA
Kiinteistötunnus	176-403-13-82
Kohteen tyyppi	Asuminen
Kohdelaji	Rakennusryhmä
Kohteen historia	<p>Inkilä on Juuankylän vanhimpia tiloja. Rekisteritieteen mukaan päärakennus on vuodelta 1885. Tilan entisillä mailla on nykyisin mm. Juuan terveyskeskus ja Inkilänpellon vanhusten palvelutalo.</p> <p>Tiedot rakennusten sisätiloista on katsottu ulkoapäin ikkunasta. Sisäpinnat on remontoitu nykyaikaisiksi 1997. Aiemmin seinissä oli halteksit ja tapetit, katot höylättyä lautaa ja lattiat lankusta. Salin katossa on lakattu paneli, seinissä lakattu puoli-paneeli ja valkeaksi maalattu kipsilevy, lattiassa lakattu lattialauta.</p> <p>Eteisessä ja makuuhuoneessa on katossa lakattu paneli, seinissä valkeaksi maalattu kipsilevy ja lattioissa lakattu lattialauta. Tuvan katossa ja seinissä lakattu paneli, lattiassa muovimatto.</p> <p>Rakennuksessa on kaksi kuistia. Kuistien katoissa ja seinissä on valkeaksi maalattu paneli, lattiat ovat ruskeaksi maalattua lankkua.</p>
Lähiympäristö	Juuanjoki koillisessa, kaakossa ja luoteessa on omakotitaloasutusta, lounaassa vanhusten palvelutalo.
Nykytila	<p>Rakennukset ovat tyhjiillään, siistissä ja hyvässä kunnossa. Omistaja asuu Floridassa Yhdysvalloissa.</p> <p>Rakennukset ovat hoidettuja ja käytössä. (Päivitys 29.6.2020)</p>
Arvot	
Yhteenveto	Isonjaon alun aikainen kantatila Juuankylällä.
Lähteet	<p>Rak.valvonta.</p> <p>Suulliset lähteet: Meriläinen Reijo, s. 1946.</p>

15.10.2020

Inventoija

Janne Kukkonen, Auvo Arola, 9.9.1999

Tallentaja: Minna Kinnunen, 2.10.2003

Päivittäjä: Julia Virkkala, kuvat ja teksti, 2.7.2020.

Kuvat

15.10.2020



15.10.2020

Kohteen nimi	Takala
Kunta	176 Juuka
Lähiosoite	Sairaalantie 24 a
Postitoimipaikka	83900 JUUKA
Kohde ID	176-403-257
Maakunta	Pohjois-Karjala
Kylä	403 JUUKA
Kiinteistötunnus	176-403-29-38
Kohteen tyyppi	Asuminen
Kohdelaji	Rakennusryhmä
Kohteen historia	<p>Historiatietoja ei ole käytettävissä. Asuinrakennus on rakennettu 1953.</p> <p>Omistaja kertonut päivitysinventoinnin maastokäynnin yhteydessä tilan nimeksi Taka-ala. Aiemman inventoinnin yhteydessä osoitteessa Sairaalantie 36:ssa sijaitsevan tilan nimi on Takala.</p> <p>Takalan tila on lohkottu sotien jälkeen Kuuselan tilasta. Asuinrakennuksessa on tehty peruskorjaus ja laajennus 1984.</p>
Lähiympäristö	Pohjoisessa on peltoaukea, muuten kohde on metsän ympäröimä.
Nykytila	<p>Kohde oli myynnissä inventoinnin aikaan (1999). Omistaja asuu muualla, rakennukset ovat tyhjillään.</p> <p>Päivitysinventoinnin aikaan asuinrakennusta on remontoitu ja se on asuttu. Pihaan on rakennettu uusia piharakennuksia. (Päivitys 29.6.2020)</p>
Arvot	
Yhteenveto	Kohde kuuluu sodanjälkeiseen rakennuskantaan.
Lähteet	<p>Rakennusvalvonta</p> <p>Suulliset lähteet: Hiltunen Aino Ester, s. 1946, Nyk. omistaja (2.6.2020)</p>
Inventoija	<p>Janne Kukkonen, Auvo Arola, 8.9.1999</p> <p>Tallentaja: Minna Kinnunen, 3.10.2003</p> <p>Päivittäjä: Julia Virkkala, kuvat ja teksti, 2.7.2020.</p>

15.10.2020

Kuvat



15.10.2020

Kohteen nimi	Impivaara
Kunta	176 Juuka
Lähiosoite	Sairaalantie 11 a
Postitoimipaikka	83900 JUUKA
Kohde ID	176-403-259
Maakunta	Pohjois-Karjala
Kylä	403 JUUKA
Kiinteistötunnus	176-403-29-103
Kohteen tyyppi	Asuminen
Kohdelaji	Rakennusryhmä

Kohteen historia Impivaaran aiempia omistajia ovat olleet:

- Juho Huttunen 1911-1930
- Eetu Kakkinen 1930-1938 (- 1940?)
- Viljo Nieminen 1938/40? - 1943
- Meeri Puumalainen 1943-1954
- Juho ja Impi Joutsen 1954-?

Rakennukset ovat vuodelta 1911. Asuinrakennukseen on 1950-luvulla laitettu pärekaton päälle huopakatto, huoneeseen pinkopahvin ja tapetin tilalle halteksit ja tapetit. Lattiat on laitettu nykyaikaisiksi laualattioiksi 1970. Peltikatto on laitettu 1980-luvun alkupuolella. Rakennuksen mitat ovat 4,6 m x 8,1 m. Tuvan lattian alla on pieni kellari.

Tuvassa on laipiohirret näkyvissä. Katto on paneloitu hirsien välistä ja maalattu valkeaksi. Tuvan seinissä on valkeaksi maalattu pinkopahvi. Leivinuuni on hellalla varustettu ja savupiippu lähtee uunin päältä. Huoneen katto on samanlainen kuin tuvassa. Huoneen seinissä on halteksit ja tapetit. Lattiat ovat nykyaikaiset laualattiat. Eteisessä on vanha, 50 cm leveä lankkulattia, seinät ovat panelipinnalla, katto on samanlainen kuin tuvassa ja huoneessa.

Lähiympäristö Pohjoispuolella kulkee Juankoski-Juuka -tie, itä- ja eteläpuolella on omakotitalo-
asutusta. Länsipuolella on puistoalue.

Nykytila Omistaja suhtautuu myönteisesti rakennusten säilyttämiseen ja kunnostamiseen.

Rakennus on säilynyt alkuperäisessä asussaan. Pihapiirissä on alkuperäinen piharakennus. Rakennus on asuinkäytössä. Pihapiiri on melko puskittunut (päivitys 2.6.2020).

15.10.2020

Arvot**Yhteenveto** Kohde on Juuankylän vanhaa rakennuskantaa. Rakennukset ovat vuodelta 1911.**Lähteet**

Rakennusvalvonta

Suulliset lähteet: Joutsen, Impi (s. 1922), Nyk. omistaja (2.6.2020)

Inventoija

Janne Kukkonen, Auvo Arola, 6.9.1999

Tallentaja: Minna Kinnunen, 3.10.2003

Päivittäjä: Auvo Arola, 4.9.2009

Päivittäjä: Julia Virkkala, kuvat ja teksti, 2.7.2020.

Kuvat

15.10.2020



15.10.2020

Kohteen nimi	Jokimutka
Kunta	176 Juuka
Lähiosoite	Viitaniementie 234
Postitoimipaikka	83900 JUUKA
Kohde ID	176-403-260
Maakunta	Pohjois-Karjala
Kylä	403 JUUKA
Kiinteistötunnus	176-403-28-167
Kohteen tyyppi	Asuminen
Kohdelaji	Rakennusryhmä
Kohteen historia	<p>Omistaja on rakentanut talon itse 1947 ja asunut siinä vuoteen 1974 saakka. Talossa on ollut vuokralaisia. Talo on ollut tyhjillään noin 10 vuotta.</p> <p>Navettarakennus on tehty alunperin varasto/liiteri/aitaksi 1947. Sitä on laajennettu pituussuunnassa 1949 ja muutettu navetta/varastorakennukseksi.</p>
Lähiympäristö	Pohjoisessa noin 50 metrin päässä asuinrakennuksesta virtaa Vepsänjoki, idässä on mäntymetsää, etelässä kulkee Juankoski-Juuka -tie, lännessä on omakotitalo-asutusta.
Nykytila	<p>Rakennukset ovat tyhjillään, maalipinta on hyvä. Omistaja suhtautuu myönteisesti rakennusten säilyttämiseen ja kunnostamiseen.</p> <p>Rakennus on säilynyt alkuperäisessä asussaan. Pihapiirissä on alkuperäinen piharakennus. Rakennus vaikuttaa olevan tyhjillään. Rakennuksen ja piharakennuksen maalipinta on rapistunut. Piharakennuksen katto on huonossa kunnossa. (päivitys 2.6.2020).</p>
Arvot	
Yhteenveto	Kohde kuuluu sotienjälkeisen ajan rakennuskantaan.
Lähteet	<p>Rakennusvalvonta</p> <p>Suulliset lähteet: Kallinen Eino Tuomas, s.1922.</p>
Inventoija	<p>Janne Kukkonen, Auvo Arola, 14.9.1999</p> <p>Tallentaja: Minna Kinnunen, 3.10.2003</p> <p>Päivittäjä: Julia Virkkala, kuvat ja teksti, 6.7.2020.</p>

15.10.2020

Kuvat



15.10.2020



15.10.2020

Kohteen nimi	Kivelä
Kunta	176 Juuka
Lähiosoite	Toivonpolku 6
Postitoimipaikka	83900 JUUKA
Kohde ID	176-403-262
Maakunta	Pohjois-Karjala
Kylä	403 JUUKA
Kiinteistötunnus	176-403-13-33
Kohteen tyyppi	Asuminen
Kohdelaji	Rakennusryhmä
Kohteen historia	<p>Vilho Heikkinen on ostanut talon keskeneräisenä 1954 Jukka Väyryseltä. Vain makuuhuone ja keittiö ovat olleet valmiita.</p> <p>Olohuone valmistui alakertaan 1956. Wc-tilat on tehty 1964. Huone ja keittiötilat yläkerrassa ovat valmistuneet 1966. Huopakate on vaihdettu peltikatteeksi 1974. Kunnan vesi- ja viemäriverkkoon on liitytty 1979. Yläkertaan on tehty sähkösauna 1989.</p> <p>Tietoa sisätiloista: Katot ovat lakattua panelia, seinissä on halteksit ja tapetit. Keittiön seinä on panelilevyä. Lattiat ovat lakattua lattialautaa.</p>
Lähiympäristö	Pohjoisessa on peltoaukeaa ja Inkilämpellön palvelutalot. Idässä on omakotitalo-asutusta, etelässä ja lännessä lehtimetsää.
Nykytila	<p>Omistaja suhtautuu myönteisesti rakennusten kunnostamiseen ja säilyttämiseen.</p> <p>Rakennusta on kunnostettu ja pihaa on hoidettu. Sisäänkäynnin yhteyteen on rakennettu terassi. (päivitys 2.6.2020).</p>
Arvot	
Yhteenveto	Kohde kuuluu 1950-luvun rakennuskantaan.
Lähteet	<p>Rakennusvalvonta</p> <p>Suulliset lähteet: Heikkinen Vilho, s.1922.</p>
Inventoija	<p>Janne Kukkonen, Auvo Arola, 27.9.1999</p> <p>Tallentaja: Minna Kinnunen, 6.10.2003</p>

15.10.2020

Päivittäjä: Julia Virkkala, kuvat ja teksti, 6.7.2020.

Kuvat



15.10.2020



15.10.2020

Kohteen nimi	Hemmilä
Kunta	176 Juuka
Lähiosoite	Sairaalantie 36
Postitoimipaikka	83900 JUUKA
Kohde ID	176-403-263
Maakunta	Pohjois-Karjala
Kylä	403 JUUKA
Kiinteistötunnus	176-403-28-19
Kohteen tyyppi	Asuminen
Kohdelaji	Rakennusryhmä

Kohteen historia Hemmilän aiempia omistajia ovat olleet:

- Hemmi ja Helmi Lehikoinen ?-1929
- Antti ja Hilja Kettunen 1929-1947
- Pentti ja Laina Kallinen 1947-

Nykyisen rakennuksen paikalla on ollut pieni yhden huoneen mökki, joka on ollut kooltaan n. 3 m x 4 m. Nykyisen asuinrakennuksen rakentajat ovat asuneet mökissä rakennusajan. Talon valmistuttua mökki on purettu. Asuinrakennuksen rakentaja on Pentti Kallinen. Rakennus on Juuan ensimmäinen aravalainoitettu talo. Alunperin talo on ollut väriltään punainen, ulkovooraus on ollut aina pystyrimaverhaus. Pihapiirissä on inventoimaton maakellari.

1970-l. alkupuolella pärekatteen päälle on laitettu huopakate. Yläkerran huoneet on tehty 1971 ja 1979. Kunnalliseen vesijohtoverkkoon liittyminen on tapahtunut 1973. Laajennus/peruskorjaus on tehty 1976. Tällöin on tehty wc- ja saunatilat, 2-kerroslasi-ikkunat on vaihdettu 3-kerroksisiksi, keittiöstä ja olohuoneesta on laitettu umpeen yhdet ikkunat. Samoin on uusittu vesi- ja sähköjohdot, olo- ja makuuhuoneen seiniin on vaihdettu lastulevy pinkopahvin ja tapetin tilalle, keittiön lattiaan on laitettu lastulevy ja muovimatto vanhan lattian päälle. Rakennus on maalattu ulkoa ja sisältä.

1990-luvun alkupuolella talo on maalattu ulkoapäin. Vanhan huopakatteen päälle on laitettu uusi huopakate 1995.

Tietoa sisätiloista:

Alakerta

15.10.2020

Kaikki katot ovat lakattua panelia, olo- ja makuuhuoneen vanhojen lautalattioiden päälle on laitettu lastulevyä ja muovimatot. Keittiön seinissä on valkeaksi maalattu pinkopahvi. Lattiassa muovimaton alla lastulevy.

Yläkerta

Seinät ja katot ovat maalattua lastulevyä. Lattioissa lastulevyä ja muovimatot.

Lähiympäristö

Pohjoispuolella virtaa Vepsänjoki, idässä on omakotitaloasutusta ja sekametsää. Etelänsuunnassa ovat Juuka-Juankoskitie ja hautausmaa, lännessä on pieni pelto-aukea. Piha on puutarhamainen ja hyvin hoidettu.

Nykytila

Omistajat suhtautuvat myönteisesti rakennusten säilyttämiseen ja kunnostuksiin.

Rakennusta on kunnostettu ja pihapiiri on hoidettu. (päivitys 2.6.2020).

Arvot**Yhteenveto**

Kohde kuuluu 1950-luvun rakennuskantaan.

Lähteet

Suulliset lähteet: Kallinen Pentti, s. 1920. Kallinen Laina, s. 1926.

Inventoija

Janne Kukkonen, Auvo Arola, 1.10.1999

Tallentaja: Minna Kinnunen, 6.10.2003

Päivittäjä: Julia Virkkala, kuvat ja teksti, 6.7.2020.

Kuvat

15.10.2020



15.10.2020

Kohteen nimi	Nurmela
Kunta	176 Juuka
Lähiosoite	Sairaalantie 34
Postitoimipaikka	83900 JUUKA
Kohde ID	176-403-264
Maakunta	Pohjois-Karjala
Kylä	403 JUUKA
Kiinteistötunnus	176-403-28-18
Kohteen tyyppi	Asuminen
Kohdelaji	Rakennusryhmä
Kohteen historia	<p>Nurmelan omistajia:</p> <ul style="list-style-type: none">- Anna Tuononen ?-1987- Pietari Huttunen ja Eero Tuononen 1987-1995- Pasi ja Paula Kuronen 1995-1998- Rauni Hirvonen 1998- <p>Asuinrakennuksen rakennusaika on ehkä 1930. Laajennus (uusi eteinen ja wc) on tehty 1998. Alakerran sisäpinnat on uusittu 1996-1997 (vanhoista pintamateriaaleista ei ole tietoa omistajien vaihdosten takia). Makuuhuone ja oleskelutila on siirretty yläkertaan 1997-1998. Rakennuksen perusta on betonista, peitetty mineriitti-levyllä.</p> <p>Tietoa sisätiloista:</p> <p>Tupa</p> <p>Katossa on koriste styrox-levy. Seinistä osa on maalattua valkeaa lastulevyä, osa lakattua panelia. Lattia on nykyaikainen lausalattia (lakattu).</p> <p>Huoneet ja muut tilat</p> <p>Katoissa koristeelliset styrox-levyt. Seinät ovat valkeaksi maalattua lastulevyä. Lattiat ovat nykyaikaiset lakatut lausalattiat. Tuulikaapin katto ja seinät ovat lakattua panelia, lattiassa on lastulevyn päällä muovimatto.</p>
Lähiympäristö	Pohjoisessa Vepsänjoki, idässä sekametsää, etelässä Juuka-Juankoski -tie ja hautausmaa, lännessä omakotitaloasutusta.
Nykytila	<p>Omistaja haluaa säilyttää ja kunnostaa rakennuksia.</p> <p>Rakennusta on kunnostettu ja pihapiiri on hoidettu. (päivitys 2.6.2020).</p>

15.10.2020

Arvot

Yhteenveto Kohde kuuluu 1930-luvun rakennuskantaan.

Lähteet Rak. valvonta.
Suulliset lähteet: Hirvonen Rauni, s. 1963.

Inventoija Janne Kukkonen, Auvo Arola, 6.10.1999
Tallentaja: Minna Kinnunen, 6.10.2003
Päivittäjä: Julia Virkkala, kuvat ja teksti, 6.7.2020.

Kuvat

15.10.2020

