




## PIRUNKIRNU



## TULE JA KOE IHANA LUONTO YMPÄRILLÄSI

### VAATIVA/HARD

- HELPPU/EASY
- KESKITASO/AVERAGE
- VAATIVA/HARD



Lisää reittejä Juuka

Lisää reittejä Koli



[www.juuka.fi/fi/matkailu/luontokohteet](http://www.juuka.fi/fi/matkailu/luontokohteet)

[www.koli.fi/fi/Harrasta/Luontokohteet](http://www.koli.fi/fi/Harrasta/Luontokohteet)



## PIRUNKIRNU


Komea Pirunkirnun rotkomuodostelma koristaa vanhan metsän aluetta Polvelassa. Alkutaival Pirunkirnulle kuljetaan kapeaa, metsäistä polkua pitkin – matkan varrelle sattuvat pitkät ja tuuheat kuuset julistavat koskemattoman metsän alkavaksi. Pirunkirnulle saapuessa, ensiksi kulkijan yllättää rotkon pohjalla kasvavan kuusikon latvat: eivätpä ne yllä edes silmiesi korkeudelle. Jääkauden muovaama kalliojyrkänne on rosainen ja jyrkkä, mutta itse rotko on runsaan kasvillisuuden peittämää. Rotkon pohjalla tunnelma vaihtuu jälleen: tuuli ei puhalla, äänet ovat vaimat, ilma on kylmä ja kostea. Vanhan tarun mukaan paikan on rakentanut siellä oleilevat mystiset voimat, joita esi-isämme eivät voineet täysin käsittää. Pirunkirnun kallioilta voi ihailla myös Tahkovaaran hulppeaa metsämaisemaa: alue näyttää erityisen kauniilta talvella tykkylumen peittäessä puiden latvat.

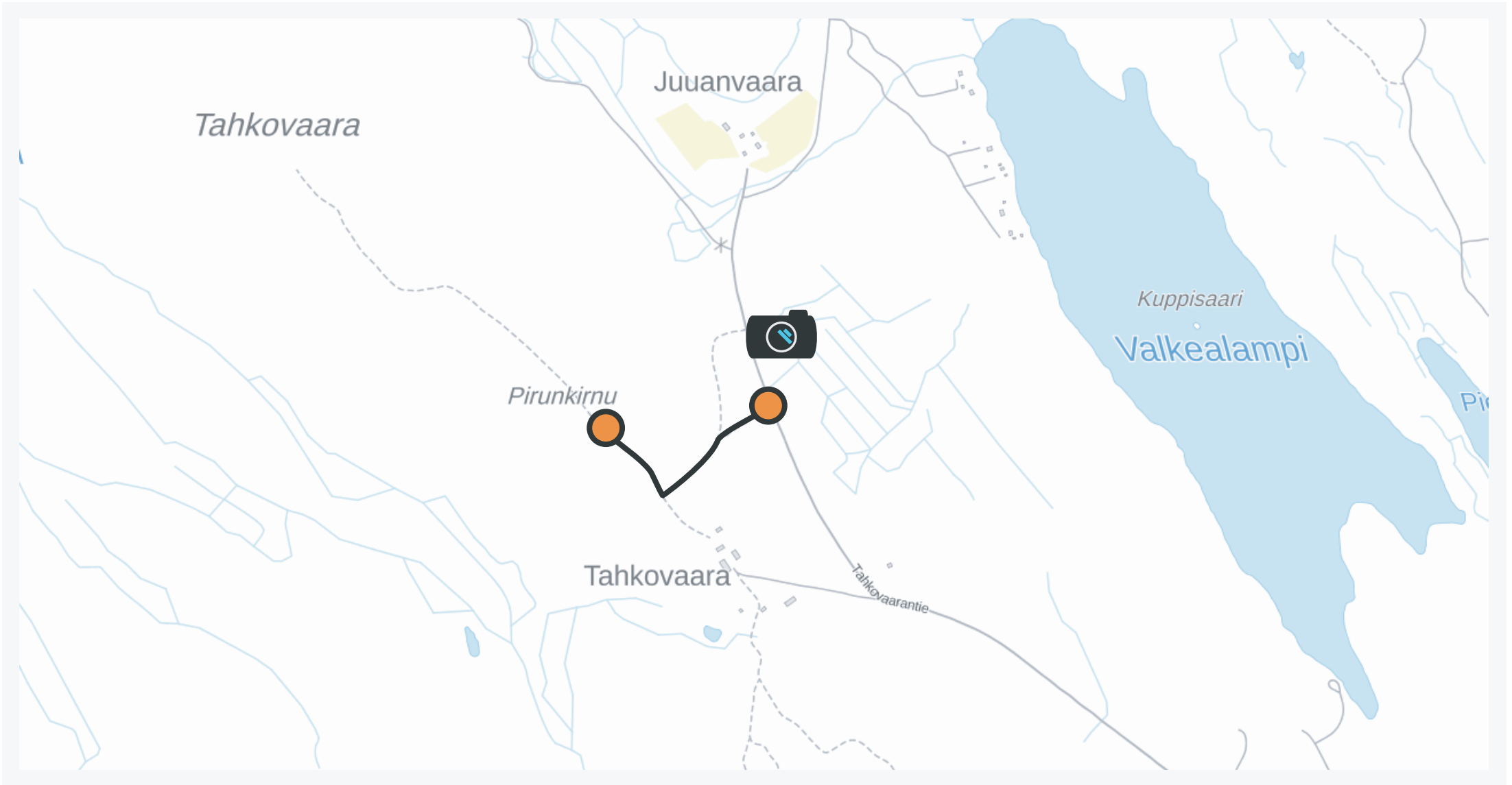
Reitti: Aja Juuan liikenneympyrästä Kaaville päin 10,6km ja käänny oikealle Tahkovaarantiele. Aja 4,4km ja jätä auto levikkeelle. Polku Pirunkirnulle lähtee tien vasemmalta puolelta, kyltillä merkatusta pisteestä.

## DEMON'S CHURN

Magnificent Demon's Churn is located in the area of old forests, Polvela. The beginning of the route will be hiked next to the old and bushy spruce forest that manifest the untouchable forest area to begin. Demon's Churn itself is a gulley which has formed by the Ice Age while the continental glacier has started to melt. The gulley has a rough and steep precipice, but it is covered by plentiful plants. At the bottom of the gulley, the atmosphere will change immediately: wind won't blow, voices are quiet and air is cold and humid. An old legend tells that the place has been built by mystical forces that our ancestors couldn't fully understand. You can also admire the forest landscape of Tahkovaara (The hill of Tahkovaara) from the cliff of Demon's churn: the area looks especially beautiful on winter, when there's frozen snow on the tree branches.

Route: Drive from the roundabout of Juuka to Kaavi for 10,6km and turn right to Tahkovaarantie. Drive 4,4km and leave your car to the widener on your right. The path to Demon's Churn starts from the left side of the road, from the spot with a post sign "Pirunkirnu".





- HELPPO/EASY
- KESKITASO/AVERAGE
- VAATIVA/HARD

